

**Uchwała Nr XXXIX/567/2018
Rady Miejskiej w Jaworznie**

z dnia 27 marca 2018 r.

w sprawie przyjęcia Lokalnego Programu Rewitalizacji Miasta Jaworzna do 2023 r.

Na podstawie art.18 ust. 2 pkt 6a ustawy z dnia 8 marca 1990 r. o samorządzie gminnym (tekst jednolity Dz. U. z 2017 r., poz. 1875 z późn.zm.)

**Rada Miejska w Jaworznie
uchwala, co następuje:**

§ 1

Przyjąć Lokalny Program Rewitalizacji Miasta Jaworzna do 2023 r. stanowiący załącznik nr 1 do niniejszej Uchwały.

§ 2

Wykonanie uchwały powierzyć Prezydentowi Miasta Jaworzna.

§ 3

Uchwała wchodzi w życie z dniem podjęcia.

Przewodniczący Rady Miejskiej w Jaworznie

Wiesław Więckowski

Załącznik do uchwały Nr XXXIX/567/2018

Rady Miejskiej w Jaworznie

z dnia 27 marca 2018 r.



LOKALNY PROGRAM REWITALIZACJI MIASTA JAWORZNA DO 2023 r.

Spis treści

I. WSTĘP.....	4
Streszczenie.....	5
II KONTEKST I DIAGNOZA REWITALIZACJI W MIEŚCIE JAWORZNIE.....	6
1. Opis powiązań programu z dokumentami strategicznymi i planistycznymi gminy.....	6
2. Diagnoza czynników i zjawisk kryzysowych oraz skala i charakter potrzeb rewitalizacyjnych miasta Jaworzna.....	12
2.2 Diagnoza czynników i zjawisk kryzysowych w sferze społecznej.....	17
2.3 Diagnoza czynników i zjawisk kryzysowych w sferze gospodarczej.....	19
2.4 Diagnoza czynników i zjawisk kryzysowych w sferze infrastrukturalno-środowiskowej.....	22
3. Delimitacja obszaru zdegradowanego: diagnoza i identyfikacja potrzeb rewitalizacyjnych, w tym terytoriów wymagających wsparcia.....	25
3.1 Delimitacja obszaru rewitalizacji.....	27
3.2 Charakterystyka podobszaru rewitalizacji I. Szczakowa, Pieczyska oraz jego wizja rozwojowa.....	34
.....	35
3.3 Charakterystyka podobszaru rewitalizacji Śródmieście, Rynek, Mały Rynek i tereny przyległe [II A.] oraz Śródmieście, Osiedle Tadeusza Kościuszki i tereny przyległe [II B.].....	36
4. Wizja wyprowadzenia obszaru zdegradowanego ze stanu kryzysowego - planowany efekt rewitalizacji.....	38
5. Cele rewitalizacji w mieście Jaworznie oraz odpowiadające zidentyfikowanym potrzebom rewitalizacyjnym kierunki działań, w celu eliminacji lub ograniczenia negatywnych zjawisk.....	39
III. PROGRAMOWANE DZIAŁANIA REWITALIZACYJNE.....	41
1. Lista planowanych projektów i przedsięwzięć rewitalizacyjnych wraz z ich opisem.....	41
2. Charakterystyka pozostałych rodzajów przedsięwzięć rewitalizacyjnych.....	77
3. Raport z uspołecznienia prac nad programem.....	81
IV. Mechanizmy zapewnienia komplementarności między poszczególnymi projektami rewitalizacyjnymi oraz pomiędzy działaniami różnych podmiotów i funduszy na obszarze objętym programem rewitalizacji.....	84
V. Indykatywne ramy finansowe.....	86
VI. Mechanizmy włączenia mieszkańców, przedsiębiorców i innych podmiotów i grup aktywnych na terenie gminy w proces rewitalizacji.....	89
VII. System wdrażania i zarządzania programem rewitalizacji.....	90

<u>VIII. System monitoringu i oceny skuteczności działań i system wprowadzania modyfikacji w reakcji na zmiany w otoczeniu programu.....</u>	<u>91</u>
<u>IX. SUPLEMENT.....</u>	<u>93</u>
<u>1. Powiązanie rewitalizacji w Jaworznie z planami i programami ponadlokalnymi.....</u>	<u>93</u>
<u>2. Spis ulic wchodzących w granice obszaru rewitalizacji.....</u>	<u>94</u>
<u>3. Rezultat screeningu środowiskowego.....</u>	<u>109</u>
<u>4. Bibliografia i inne źródła informacji.....</u>	<u>111</u>

I. WSTĘP

Rewitalizacja to metoda ożywiania zdegradowanych dzielnic miast. Jest inicjowana i koordynowana przez samorząd miasta. Rewitalizacja, jak mówi jedna z licznych definicji, to: skoordynowany proces, prowadzony wspólnie przez władzę samorządową, społeczność lokalną i innych uczestników, będący elementem polityki rozwoju i mający na celu przeciwdziałanie degradacji przestrzeni zurbanizowanej, zjawiskom kryzysowym, pobudzanie rozwoju i zmian jakościowych, poprzez wzrost aktywności społecznej i gospodarczej, poprawę środowiska zamieszkania oraz ochronę dziedzictwa narodowego, przy zachowaniu zasad zrównoważonego rozwoju.

Celem programowania rewitalizacji jest także uwzględnienie zmian, które odzwierciedlą osiągnięte rezultaty procesu rewitalizacji w Jaworznie oraz wprowadzą nowe elementy - projekty nowych korzystnych działań dla ożywiania miasta, a szczególnie jego najbardziej zdegradowanych osiedli.

Istotnym czynnikiem, który wpłynął na decyzje o podjęciu prac nad nową edycją LPR są wprowadzane od roku 2014 istotne zmiany związane z udzielaniem finansowej pomocy Unii Europejskiej dla projektów składających się na programy rewitalizacji.

Najważniejsze informacje na temat zawartości projektu LPR zostały przedstawione w Streszczeniu. Zapoznanie się z pakietem przygotowanych projektów i planowanych przedsięwzięć rewitalizacyjnych powinno zainspirować jak najszersze grono potencjalnych partnerów do włączenia się w proces rewitalizacji, do uczestnictwa w realizacji zaplanowanych zamierzeń.

Chcemy umożliwić i rozwijać uczestnictwo różnorodnych partnerów, ułatwiać ich współdziałanie w monitorowaniu osiągniętych rezultatów i popularyzowaniu idei rewitalizacji. Mamy nadzieję, że konsekwentna realizacja LPR wywoła trwałe ożywienie obszarów problemowych naszego miasta, co korzystnie wpłynie na polepszenie warunków życia wszystkich mieszkańców Jaworzna.

Streszczenie

Lokalny Program Rewitalizacji m. Jaworzna do 2023 r. (LPR), to propozycja miejskiego programu prorozwojowego, która ujmuje w uporządkowaną całość różnorodne projekty rewitalizacyjne, w większości projekty sektora publicznego (tj. projekty, które będą realizowane przez miasto i jego jednostki organizacyjne) oraz przedsięwzięcia rewitalizacyjne, planowane do podjęcia w przyszłości (jako kolejne projekty rewitalizacyjne).

Celem programu jest ożywienie obszaru rewitalizacji – najbardziej zdegradowanych, problemowych części miasta Jaworzna.

Program dotyczy tych części Jaworzna, w których zdiagnozowano szczególnie duże nawarstwienie zjawisk, które w odniesieniu do innych części (dzielnic, osiedli) miasta można uznać za problemowe czy też kryzysowe. Analiza i diagnoza tych zjawisk, uwzględniająca poprzednią edycję LPR, została w programie szczegółowo opisana – pokazano gdzie i dlaczego potrzebne są kolejne działania rewitalizacyjne.

Dla każdego z obszarów przewidywanych do rewitalizacji zaplanowano zestaw działań, które należy podjąć - opisano potrzeby rewitalizacyjne. Projekty rewitalizacyjne, których lista i opis są zasadniczą treścią programu, stanowią plan wypełnienia zdiagnozowanych potrzeb rewitalizacyjnych w następujących częściach Jaworzna: I. Szczakowa - Pieczyska, II. A. Śródmieście – Rynek, Mały Rynek i tereny przyległe oraz II. B. Śródmieście – Osiedle Tadeusza Kościuszki i tereny przyległe. W kolejnych częściach programu znalazły się informacje na temat prognozowanych (szacunkowych) kosztów jego realizacji, optymalnego sposobu wdrażania (zarządzania), metod monitorowania jego rezultatów oraz wybranych form uspołeczniania procesu rewitalizacji w Jaworznie.

Lokalny Program Rewitalizacji m. Jaworzna do 2023 r., podsumowuje i zbiera w uporządkowaną całość zarówno te koncepcje, projekty i propozycje, które zostały upublicznione w listopadzie 2015 r. jak i zgłoszone do tej wersji uwagi, sugestie oraz kolejne (nowe) projekty i przedsięwzięcia rewitalizacyjne (2016-2017). Przedmiot i zakres planowanych projektów i przedsięwzięć rewitalizacyjnych został poddany wstępnej ocenie pod kątem ich potencjalnego oddziaływania na środowisko, a rezultat tej oceny zamieszczono w części piątej LPR.

Lokalny Program Rewitalizacji m. Jaworzna do 2023 r. przewiduje podjęcie 33 projektów. Prognozowany koszt realizacji programu to ponad 175 mln złotych.

Lista projektów i przedsięwzięć rewitalizacyjnych znajduje się w części trzeciej programu.

II KONTEKST I DIAGNOZA REWITALIZACJI W MIEŚCIE JAWORZNA

1. Opis powiązań programu z dokumentami strategicznymi i planistycznymi gminy

Lokalny Program Rewitalizacji jest budowany w ścisłym związku z następującymi planami i programami Miasta Jaworzna:

Strategia Zrównoważonego i Zintegrowanego Rozwoju Jaworzna na lata 2001-2020.

Rewitalizacja, jako forma przekształcania różnych elementów struktury społeczno-przestrzennej Jaworzna, została wybrana, jako potrzebna (właściwa) dla dwóch priorytetów rozwojowych miasta [A. i C.]. Priorytet *Centrum miasta i przestrzeń publiczną* [A], definiuje charakter potrzeb rewitalizacyjnych w odniesieniu do centralnej części Jaworzna. Natomiast w priorytecie *Przyjazne środowisko zamieszkania i usługi publiczne* [C], potrzeba rewitalizacji została zdefiniowana wobec celu odbudowania naturalnych walorów przyrodniczych i krajobrazowych, który zamierza się osiągnąć poprzez rewitalizację osiedli mieszkaniowych wokół likwidowanych i restrukturyzowanych przedsiębiorstw (Strategia, s.21). Więcej na temat dyrektyw dla rewitalizacji, zawartych w Strategii, znaleźć można w rozdziale omawiającym diagnozę potrzeb rewitalizacyjnych.

Studium Uwarunkowań i Kierunków Zagospodarowania Przestrzennego m. Jaworzna

Rewitalizacja występuje zarówno jako uwarunkowanie jak i cel (zamierzenie), działań planowanych w studium. Do najważniejszych uwarunkowań, z punktu widzenia zagospodarowania przestrzennego miasta Jaworzna (s.23 tekstu Studium), zalicza, między innymi:

- rewitalizację historycznej zabudowy śródmieścia, w tym rynku, przebudowę układu komunikacyjnego centrum i biologiczną odnowę terenów mieszkaniowych strefy śródmiejskiej;
- rewitalizację substancji mieszkaniowej i osiedli przyzakładowych (Szczakowa i Pieczyska);
- rewitalizację (modernizacja) parków, terenów zieleni urządzonej i obiektów rekreacyjnych (parki Północny, Leśny i Lotników Polskich, Zalew Sosina);
- rewitalizację zdegradowanych terenów przemysłowych, w szczególności ograniczenie oddziaływania na środowisko odpadów niebezpiecznych zdeponowanych w przeszłości w dolinie Wąwolnicy;
- eliminację konfliktów przestrzennych spowodowanych lokalizacją działalności gospodarczych na obszarach mieszkaniowych [co ma fundamentalne znaczenie dla zwiększenia atrakcyjności osadniczej wielu fragmentów osiedli Jaworzna, co warunkuje wywołanie ożywienia w tych częściach miasta].

Najważniejsze, ustalone w Studium kierunki zmian w strukturze przestrzennej Jaworzna, które mają ścisły związek z programowaniem i wdrażaniem działań rewitalizacyjnych, obejmują:

- Rozwiązania służące przyspieszeniu przyrostu zasobów mieszkaniowych - wskazanie terenów, w których poprzez zmianę dotychczasowego przeznaczenia terenu lub zwiększenie dopuszczalnej intensywności zabudowy można stworzyć lepsze możliwości rozwoju zabudowy wielorodzinnej (wielomieszkaniowej), szczególnie w obrębie pasma rozwojowego obejmującego Osiedle Stałe (część południowa), Śródmieście i Bory (ze względu na wykorzystanie terenów dobrze skomunikowanych transportem zbiorowym):
 - uzupełnienie istniejącego deficytu mieszkań oraz osiągnięcie wskaźnika liczby mieszkań na 1000 mieszkańców na poziomie średnim dla aglomeracji (420/100) wymaga realizacji co najmniej 5000 mieszkań do roku 2030, przy czym przyrost mieszkań powinien być szczególnie intensywny do roku 2020-2025;
 - minimalna liczba mieszkań, jaką należy realizować w latach 2014 - 2021 to 2600, z tego co najmniej 1600 w budownictwie zorganizowanym (najlepiej - wielomieszkaniowym); w latach 2022 - 2030 powinno powstać jeszcze co najmniej 900 mieszkań zabudowie wielomieszkaniowej, (w sumie do roku 2030 - co najmniej 2500).
- Rozwiązania służące zwiększeniu liczby miejsc pracy - wskazanie terenów, w których można stworzyć lepsze możliwości rozwoju działalności gospodarczych:
 - wyznaczenie nowych terenów na cele działalności gospodarczej, z preferencją dla lokalizacji mogących korzystać z waloru dobrej dostępności do ponadlokalnych korytarzy komunikacyjnych (w rejonie węzła Jeleń, w sąsiedztwie Drogi Współpracy Regionalnej oraz w pobliżu węzła Jęzor - poszerzenie Terenów Przemysłowych Zachód),
 - stworzenie możliwości intensyfikacji zagospodarowania terenów położonych w Śródmieściu na cele związane ze wzrostem zatrudnienia, poprzez zmianę przeznaczenia terenów produkcyjnych w kierunku umożliwiającym rozwój usług cechujących się wysoką koncentracją pracujących, np. centrów usług wspólnych (BPO, SCC, ITO) oraz wzbogacenie możliwości zagospodarowania restrukturyzowanych terenów poprzemysłowych o zabudowę mieszkaniową (obszary o kierunku przeznaczenia UMW).
- Rozwiązania służące rozwojowi nowych kierunków zagospodarowania, które w przyszłości mogą stać się specjalnością Jaworzna - związanych z rekreacją, (zwłaszcza wypoczynkiem aktywnym), turystyką weekendową, rozrywką i sportem - wskazanie terenów o kierunkach przeznaczenia na tereny zieleni rekreacyjnej (obszary ZU), tereny usług społecznych z zielenią (obszary U/Z), a także perspektywicznych rezerw na cele wymienionych funkcji wskazanych w obrębie obszarów rolnych i leśnych (obszary Rr, ZLr, m.in. rejon Sosiny i Łąk Brzeziny w Ciężkowicach, tereny pomiędzy Warpiem a Górą Piasku, tereny pomiędzy Dąbrową Narodową a Długoszyńcem). Obszary, w których powinna nastąpić koncentracja zmian zagospodarowania terenów, służących realizacji kierunków rozwoju miasta związanych z przyspieszeniem budownictwa mieszkaniowego oraz dynamizacją gospodarki określono, jako strategiczne obszary rozwojowe. Są to obszary o szczególnych zasadach zagospodarowania, które będą traktowane priorytetowo przy określaniu kolejności sporządzania lub zmiany miejscowych planów zagospodarowania przestrzennego oraz rozwoju infrastruktury. (za Syntezą ustaleń Studium, s. 1-2).

- Kierunki rozbudowy układu drogowego obejmują przede wszystkim: - udrożnienie i zmianę przebiegu DK79 (w klasie GP) na odcinkach: - od skrzyżowania z ul. Moniuszki do skrzyżowania z ul. Chopina, z przejściem przez teren zakładów „Organika – Azot” [1KDGP], - nowe przejście przez Byczynę [2KDGP], - budowę kolejnego odcinka Drogi Współpracy Regionalnej na południe od węzła „Jeleń” w kierunku na Oświęcim (w klasie GP) [3KDGP], - przebudowę węzła „Jeleń” (w celu uzyskania relacji w kierunku na Kraków), - budowę Drogowej Trasy Średnicowej w tzw. wariantcie „wschodnim”, tj. od węzła „Janów” na granicy Mysłowic i Katowic do węzła „Jęzor” (w klasie G) i podłączenie jej do węzła „Jęzor” (w rejonie styku Mysłowic, Sosnowca i Jaworzna), - dokończenie realizacji Obwodnicy Północnej miasta - w klasie Z, obejmujące: - Obwodnicę Północną I, w tym połączenie ul. Grunwaldzkiej i Szczakowskiej nowym śladem (ul. "Nowo-Szczakowska" [5.1 KDZ]), połączenie ul. Szczakowskiej i ul. św. Wojciecha [5.2 KDZ] oraz odcinek od ul. św. Wojciecha do ul. Jana III Sobieskiego [5.3 KDZ, 5.4 KDZ], - Obwodnicę Północną II - połączenie ul. Kołtąta z ul. Chełmońskiego [6.1 KDZ] oraz przedłużenie na północ, do ul. św. Wojciecha [6.2 KDZ], połączenie ciągu ul. Szczakowskiej/Górnośląskiej z ul. Batorego i Dąbrowskiego [8 KDL], - nowy układ drogowy na terenie byłej kopalni Jan Kanty [9.1 KDL, 9.2 KDL] oraz połączenie z Al. Piłsudskiego [9.3 KDL] i z Trasą Śródmiejską [9.4 KDL] oraz połączenie Trasy Śródmiejskiej z ul. Grunwaldzką [9.5 KDL], - połączenie ul. Grunwaldzkiej z ul. Piekarską [10.1 KDL] i połączenie ul. Piekarskiej z ul. Szczakowską [10.2 KDL], - połączenie ul. Piekarskiej z ul. św. Wojciecha [11.1 KDL, 11.2 KDL], budowa nowego układu drogowego w Pieczyskach [18 KDL], - połączenie ul. Szczakowskiej z ul. Martyniaków [19 KDL]. (przytoczono za Syntezą ustaleń Studium [wybór] s.5);
- Parkowanie - polityka parkingowa w centrum miasta (w śródmieściu) zakłada dwa alternatywne systemy parkowania: opartego na płatności za czas postoju lub na limitowaniu czasu postoju.
- Podstawą funkcjonowania komunikacji zbiorowej w mieście pozostanie transport autobusowy. Zakłada się wzrost roli transportu kolejowego w docelowym systemie komunikacji zbiorowej dla miasta, poprzez utrzymanie w eksploatacji przynajmniej jednego dworca kolejowego (Szczakowa) oraz integrację z innymi środkami transportu publicznego. Punkty integracji transportu zbiorowego, głównym węzłem przesiadkowym w mieście pozostanie przystanek „Centrum”. W przypadku wzmocnienia znaczenia pasażerskiego transportu kolejowego, funkcję uzupełniającego węzła (centrum) przesiadkowego będzie pełnił przystanek „Szczakowa Dworzec PKP”. Perspektywicznie zakłada się możliwość realizacji miejsc przesiadania się z transportu indywidualnego na transport zbiorowy i odwrotnie, czyli park&ride (P+R, „zaparkuj i jedź”) (przytoczono za, ibidem, s. 5).
- Perspektywnym celem polityki przestrzennej w zakresie rozwoju transportu rowerowego jest zwiększenie liczby podróży rowerowych. Kierunki działań obejmują: - rozbudowę systemu dróg rowerowych, w powiązaniu z istniejącym systemem tras rowerowych, - doprowadzenie do kompleksowego systemu dróg i ścieżek rowerowych umożliwiających ciągłość podróży rowerem i stworzenie odpowiedniej infrastruktury, tj.: układu parkingów dla rowerów, zintegrowanie dróg rowerowych z komunikacją zbiorową (w punktach integrujących) oraz wyposażenie punktów integrujących w potrzebną infrastrukturę. 6.5. Transport kolejowy. Podstawowym kierunkiem rozwoju transportu kolejowego jest „Modernizacja linii kolejowej E30, odcinek Zabrze – Katowice – Kraków”. Planowana jest zmiana zewnętrznego układu kolejowego obsługującego elektrownie „Jaworzno II” i „Jaworzno III”. (Informacje przytoczono za Syntezą, s.5).

Miejscowe plany zagospodarowania przestrzennego

Miejscowy Plan Zagospodarowania Przestrzennego Centrum

Miejscowy Plan Zagospodarowania Przestrzennego Pieczyska-Cementownia

Miejscowy plan zagospodarowania przestrzennego fragmentu obszaru pod nazwą Park Północny objętego programem rewitalizacji i rozwoju zdegradowanych obszarów przemysłowych miasta Jaworzna - obszar Pieczyska i Sosina

Miejscowy Plan Zagospodarowania Przestrzennego dla dzielnicy Szczakowa

Miejscowy plan zagospodarowania przestrzennego dla obszarów strategicznych oraz restrukturyzacji i przebudowy przemysłu w dzielnicy Śródmieście i Centrum

Rewitalizacja jest powiązana z ustaleniami planów zagospodarowania przestrzennego w zakresie tych działań rewitalizacyjnych, które wprost generują zmiany w zagospodarowaniu lub zabudowie obszaru rewitalizacji. LPR przewiduje realizację 31 projektów, których wdrożenie wymaga zgodności z ustaleniami planów miejscowych. Nie stwierdzono, aby którykolwiek z planowanych projektów naruszał ustalenia w/w planów.

Strategia Mieszkalnictwa Gminy Miasta Jaworzna 2013-2022

Rewitalizacja jest obecna w prezentowanej strategii, jako sposób (metoda) realizacji jednego z priorytetów rozwoju miasta Jaworzno, a mianowicie stworzenia przyjaznego środowiska do zamieszkania w Jaworznie oraz rozwój budownictwa mieszkaniowego. Realizacji tego priorytetu mają służyć m. in (s.15 Strategii):

- rewitalizacja substancji mieszkaniowej i osiedli przyzakładowych,
- biologiczna odnowa terenów mieszkaniowych strefy śródmiejskiej,
- rewitalizacja parków i terenów zieleni urządzonej w osiedlach miasta,
- „rehabilitacja” osiedli mieszkaniowych i tworzenie osiedlowych stref usług publicznych, rozwój społecznego budownictwa mieszkaniowego,
- przygotowywanie terenów pod budownictwo mieszkaniowe.

Cel 3 Strategii – Podwyższenie jakości zamieszkiwania (s.53) przewiduje wśród planowanych kierunków działań, również „rewitalizację budynków”. Zważywszy definicję pojęcia rewitalizacja, w kontekście przedmiotu tej strategii należałoby przyjąć, że chodzi o kompleksową renowację budynków mieszkalnych, jednakże można również zauważyć, że obecnie renowacja taka obejmuje modernizację terenów przyległych do zabudowy mieszkaniowej (placów zabaw, skwerów itp.), co zazwyczaj wpływa korzystnie na relacje społeczne, stymulując lokalne społeczności do większej aktywności a przede wszystkim do dbałości o otoczenie budynków (wraz z takimi zachowaniami poprawia się poziom integracji mieszkańców, powstaje szansa na ożywienie osiedla).

Strategia Rozwiązywania Problemów Społecznych w Jaworznie na lata 2006-2020

Rewitalizacja, jest w tym planie strategicznym obecna, nie wprost (terminologicznie) a poprzez tematykę i założone cele. Zważywszy, że strategia skoncentrowana jest na rozwiązywaniu problemów społecznych (wszelkiego rodzaju dolegliwości, zakłóceń, niedogodności występujących w życiu zbiorowym społeczności Jaworzna), a wykluczenie społeczne jest powiązane w sposób istotny z występowaniem ubóstwa. Szczególnie istotne dla programowania działań rewitalizacyjnych w Jaworznie, są następujące założenia tej Strategii:

- polityka społeczna powinna koncentrować się na osobach trwale ubogich. Trwałość powinna być głównym kryterium interwencji społecznej. Jeżeli ktoś jest trwale ubogi, obojętnie z jakiego powodu, oznacza to, że sam nie może wyjść z trudnej sytuacji,
- długotrwałe bezrobocie dotyka przede wszystkim młodzież, kobiety, osoby o niskich kwalifikacjach, osoby powyższej 50 roku życia oraz osoby niepełnosprawne,
- osoby biedne i bezrobotne są często dotknięte kryzysem psychicznym, co jest skutkiem braku poczucia bezpieczeństwa socjalnego i zdrowotnego,
- zagrożenie wykluczeniem osób starszych jest spowodowane głównie pogarszaniem się stanu zdrowia oraz ograniczeniem aktywności społecznej,
- wobec wielości i złożoności potrzeb i problemów społecznych, konieczna jest ścisła współpraca samorządu lokalnego z organizacjami pozarządowymi oraz rozwój wolontariatu.

Strategia ta uwzględnia, że sieć instytucji i organizacji w Jaworznie, które mogą być realizatorami lub współpartnerami w jej realizacji Strategii jest duża i różnorodna (s.12), co ma fundamentalny wpływ na sposób programowania działań rewitalizacyjnych (otwarcie na inicjatywę instytucji zewnętrznych wobec UM oraz organizacji pozarządowych). Strategia przewiduje realizację różnych działań, skoncentrowanych na 11 priorytetach. Poniższy schemat (zaczepnięty ze Strategii, s.14) pokazuje jak szeroki jest to zakres.



Rysunek 1.: Cele Strategii Rozwiązywania Problemów Społecznych w Jaworznie na lata 2006-2020 (źródło: SRPS 2006-2020).

Plan Mobilności Miejskiej

Rewitalizacja jest prowadzona, a w przyszłości będzie możliwa w szerszym zakresie dzięki realizacji w Jaworznie drogowych układów obwodnicowych (całościowo - śródmiejskiego (Trasa Śródmiejska) oraz odcinkowo - miejskiego (Obwodnica Południowa), co otwiera perspektywę przywrócenia mieszkańcom śródmieścia – kluczowego obszaru dla funkcjonowania każdego miasta. Plan

mobilności zakłada wprowadzenie separacji korytarzy komunikacyjnych, co pozwoli skupiać na obszarze Rynku przede wszystkim najbardziej właściwy i pożądaný w tym rejonie ruch pieszy oraz rowerowy. Dokonująca się zamiana indywidualnego (w przeważającej mierze) ruchu kołowego z prowadzonego średnicowo na obwodnicowy pozwala na wprowadzenie zasadniczych zmian w sposobie gospodarowania przestrzenią centralnego obszaru miasta (Plan MM, s.53).

Plan Gospodarki Niskoemisyjnej dla Gminy Jaworzno

Rewitalizacja nie jest wprost (tj. posługując się tym terminem) celem podejmowanym w tym planie strategicznym, ale przewidziane w nim cele są ściśle związane z procesem rewitalizacji, ponieważ warunkują osiągnięcie zrównoważonego rozwoju i optymalizację wykorzystania zasobów miasta. Cele strategiczne Planu gospodarki niskoemisyjnej dla Jaworzna to:

1. Zwiększenie efektywności wykorzystywania i wytwarzania energii. Modernizacja energetyczna budynków użyteczności publicznej i wielorodzinnych oraz zabudowa OZE, powinno być jednym z działań planowanych w obszarze rewitalizacji. Zgodnie z tą Strategią poprawa efektywności energetycznej mają się cechować wszystkie działania administracyjne i organizacyjne miasta.
2. Racjonalne zwiększenie wykorzystania energii pochodzącej ze źródeł odnawialnych, zastosowanie odnawialnych źródeł energii w obiektach i infrastrukturze gminy oraz propagowanie i wspieranie ich rozwoju w pozostałych sektorach.
3. Efektywne zarządzanie infrastrukturą miasta i jej rozwój ukierunkowany na wykorzystanie rozwiązań niskoemisyjnych, co w programowaniu rewitalizacji przekłada się na poszanowanie zasobów naturalnych przy spełnianiu kryteriów ekonomicznych i środowiskowych realizacji zadań, co da poprawę warunków życia mieszkańców.
4. Rozwój transportu niskoemisyjnego, w programowaniu rewitalizacji dotyczy przede wszystkim reorganizacji transportu publicznego, modernizacji infrastruktury drogowej oraz ograniczenia penetracji pojazdów samochodowych w przestrzeniach publicznych ożywianych osiedli (poprawa jakości powietrza i obniżenia poziomu hałasu w mieście).
5. Wprowadzenie racjonalnych wzorców konsumpcji energii i jej nośników we wszystkich sektorach gospodarki miasta, co przy programowaniu rewitalizacji przekłada się na działania edukacyjne i akcje społeczne dotyczące poszanowania energii i jej nośników, również w celu ograniczania kosztów ogrzewania, nabywania paliw (z wykorzystaniem treści za PGN, s.92-93).

2. Diagnoza czynników i zjawisk kryzysowych oraz skala i charakter potrzeb rewitalizacyjnych miasta Jaworzna

2.1 Tendencje rozwojowe i główne przyczyny występowania zjawisk kryzysowych

Jaworzno należy do nielicznej grupy polskich miast, które od prawie dwóch dekad wykazuje zaangażowanie w programowanie procesów rewitalizacyjnych w dzielnicach (obszarach) problemowych). Konceptcje działań rewitalizacyjnych, w odniesieniu do najsilniej dotkniętych niekorzystnymi zmianami osiedli położonych w północnej części Jaworzna, powstały na początku 2003 r., jako program „Park Północny”. Programowanie działań rewitalizacyjnych poprzedzone zostało procesem diagnostycznym (w tym badaniami opinii mieszkańców), analizą złożonych uwarunkowań i potrzeb rewitalizacyjnych społeczności zamieszkujących wytypowany obszar problemowy: Szczakowa i Pieczyska.

Wnioski z tej diagnozy znalazły potwierdzenie, a zebrane doświadczenia odpowiednio rozwinięte, w części analityczno-studialnej Lokalnego Programu Rewitalizacji m. Jaworzna opracowanego na lata 2007-2013, który w sposób kompleksowy określił zasięg przestrzenny obszarów problemowych w mieście Jaworznie. Analiza danych zebranych w trakcie prac nad tym programem pozwoliła na ustalenie, że w ówczesnych warunkach najsilniej dotknięte problemami były obszary: Dąbrowa Narodowa i Os. Stałe, Szczakowa i Pieczyska oraz Śródmieście i Bory. Diagnoza została przeprowadzona w roku 2006 r. i objęła następujące aspekty: zagospodarowanie przestrzenne, gospodarkę i sferę społeczną (socjalno-bytową). Obrana metoda określenia, które z obszarów miasta wymagają podjęcia działań rewitalizacyjnych polegała na analizie dyslokacji 5 niekorzystnych zjawisk: bezrobocia, ubóstwa i trudnych warunków mieszkaniowych, przestępczości, zanieczyszczenia środowiska naturalnego i dekapitalizacji zasobów urbanistycznych (LPR 2007-2013, s. 118, i niektóre kolejne, do s.124). Zgodnie z założeniem, że występowanie na danym terenie 3 z 5 wcześniej przedstawionych niekorzystnych kryteriów (zjawisk) stanowić powinno o uznaniu danego obszaru za kryzysowy (za czym idzie włączenie go do obszaru rewitalizacji), doprowadziło do uznania, że prawie 78% ludności Jaworzna, zasiedlająca nieco ponad 16% terytorium na co dzień funkcjonowało w środowisku miejskim dotkniętym kryzysem.

Wnikliwą ocenę sytuacji społeczno-ekonomicznej miasta Jaworzna przedstawia 9 tomowy Raport, o charakterze analityczno-studialnym i prognostycznym (szczególnie jego t. II Raportu pt. Negatywne zjawiska społeczne. Obszary Kryzysowe w Jaworznie), przygotowany na zamówienie Gminy Jaworzno w roku 2014 przez Biuro Rozwoju Regionu, na potrzeby *Studium uwarunkowań i kierunków zagospodarowania przestrzennego miasta Jaworzna*. Raport ten daje przekrojowy obraz struktury społeczno-przestrzennej miasta, zaś jego lektura i wnioski z niej płynące są użyteczna w kontekście programowania działań rewitalizacyjnych.

Również oficjalne dane statystyczne pokazują że długotrwałe działania rewitalizacyjne prowadzone na terenie miasta mają sens. Ale zachodzi konieczność ich kontynuacji. Jaworzno ma mniejszą gęstość zaludnienia niż typowe miasto aglomeracji, cechuje go także mniejszy niż przeciętny (dla sąsiednich miast) współczynnik obciążenia demograficznego (oraz niższa emisja zanieczyszczeń pyłowych), jednakże ma większe problemy niż typowe miasto przyjęte za punkt odniesienia z przedsiębiorczością mieszkańców oraz ich aktywnością zawodową, dodatkowo cechuje go zdecydowanie wyższa niż w porównywanych jednostkach przestrzennych emisja zanieczyszczeń gazowych do atmosfery. Niezadowalający także jest poziom zainwestowana w gospodarkę mieszkaniową. (por. tabela Nr 1)

wskaźnik	jednostka	2010	2011	2012	2013	2014	2015	2016	spadek/wzrost (wartość 100 - brak zmiany)
gęstość zaludnienia (w os/km ²)	Jaworzno	621.00	620.00	618.00	614.00	612.00	608.47	606.02	97.59
	średnia dla Aglomeracji	1995.36	1984.64	1973.57	1959.71	1948.93	1936.20	1925.90	96.52
	odniesienie do Aglomeracji	-	-	-	-	-	-	-	+
wskaźnik obciążenia demograficznego (w osobach w wieku poprodukcyjnym na 100 osób w wieku produkcyjnym)	Jaworzno	26.00	26.70	28.00	28.90	30.10	31.30	32.60	125.38
	średnia dla Aglomeracji	27.33	28.37	29.61	30.91	32.44	34.03	35.77	130.89
	odniesienie do Aglomeracji	-	-	-	-	-	-	-	-
współczynnik przedsiębiorczości mieszkańców (liczba firm w REGON na 1000 mieszkańców)	Jaworzno	82.64	81.84	85.01	86.76	87.65	89.79	90.11	109.04
	średnia dla Aglomeracji	96.86	94.46	96.82	98.80	99.15	100.32	100.76	104.03
	odniesienie do Aglomeracji	-	-	-	-	-	-	-	+
pracujący na 1000 mieszkańców	Jaworzno	204.68	209.88	211.14	209.72	216.12	223.41	236.11	115.36
	średnia dla Aglomeracji	265.91	266.23	265.60	265.79	268.04	269.93	275.05	103.44
	odniesienie do Aglomeracji	-	-	-	-	-	-	-	+
roczna emisja zanieczyszczeń pyłowych z zakładów szczególnie uciążliwych w tonach na km ² powierzchni	Jaworzno	1.87	1.85	2.07	2.08	1.30	1.96	2.03	108.74
	średnia dla Aglomeracji	4.44	4.28	3.72	3.54	3.41	3.51	3.12	70.20
	odniesienie do Aglomeracji	-	-	-	-	-	-	-	+
roczna emisja zanieczyszczeń gazowych z zakładów szczególnie uciążliwych w tonach na km ² powierzchni	Jaworzno	46877.46	45983.67	44022.89	46936.25	31769.76	35444.10	36003.74	76.80
	średnia dla Aglomeracji	11801.98	11577.12	11104.54	11420.68	11357.64	12271.67	12378.02	104.88
	odniesienie do Aglomeracji	+	+	+	+	+	+	+	-
nakłady inwestycyjne z budżetu miasta na gospodarkę mieszkaniową na mieszkańca (w zł na osobę)	Jaworzno	36.22	9.16	26.63	4.28	17.53	23.61	23.68	65.38
	średnia dla Aglomeracji	42.37	48.87	44.25	36.79	55.26	42.03	67.19	158.59
	odniesienie do Aglomeracji	-	-	-	-	-	-	-	-

Tabela 1: Jaworzno na tle porównawczym średniego poziomu wyliczonego dla miast powiatów zlokalizowanych w aglomeracji górnośląskiej (opracowanie własne na podstawie danych GUS BDL).

Podstawą funkcjonowania miasta są ludzie, biorąc jednak pod uwagę ustalenia prognozy demograficznej na lata 2015-2050 według danych z GUS¹, liczba ludności Jaworzna będzie spadać, i osiągnie w roku 2025 wielkość około 85,4 tyś. (-6%, spadek wielkości populacji o 5,4 tyś.). W następnej dekadzie depopulacja miasta będzie się pogłębiać, prognozowany jest kolejny znaczny spadek, - 7, 6% (6,5 tyś.), do około 78,9 tyś, w roku 2035. Tempo depopulacji będzie przy tym mniejsze od tempa zmian w strukturze demograficznej ludności, pod względem wieku ludności. Wielkość grupy w wieku nieprodukcyjnym (przedprodukcyjnym i poprodukcyjnym) w stosunku do wielkości grupy w wieku produkcyjnym będzie się stopniowo zwiększać, przy czym rosnącą i dominującą większość w tej grupie stanowić będą osoby w wieku poprodukcyjnym.

W mieście obserwuje się występowanie zjawiska dezintegracji miejskiej społeczności², dość typowe dla współczesnych ośrodków miejskich o charakterze postindustrialnym, nakłada się na specyficzne cechy struktury urbanistycznej Jaworzna, która jest wysoce niejednorodna (a nawet rozbita), złożona z kilkunastu mocno zróżnicowanych osiedli – lokalnych (mikro) społeczności. Wobec tego, nietypowa forma urbanistyczna miasta zmusza do przeciwdziałania dalszej atomizacji, czemu mogą służyć odpowiednio dobrane działania rewitalizacyjne, stymulujące rozwój dotkniętych tym problemem dzielnic poprzez aktywne włączenie mieszkańców w proces ożywiania ich centralnych części (centra lokalne). Działania tego rodzaju zostały już przez władze miasta podjęte, i powinny być kontynuowane – przy uwzględnieniu aktualnie obowiązującego paradygmatu procesu rewitalizacji.

Narastające zróżnicowania społeczne, diagnozowane w większości polskich miast, występują również w Jaworznie. Rosnącemu udziałowi ilościowemu grup zagrożonych wykluczeniem i marginalizacją towarzyszy spadek ilości gospodarstw domowych faktycznie korzystających z pomocy społecznej. W odniesieniu do wszystkich miast Aglomeracji Górnośląskiej, Jaworzno (obok Gliwic, Mysłowic i Tychów) cechuje najniższa liczba osób korzystających z pomocy społecznej w relacji do ogólnej liczby mieszkańców, niemniej jednak rośnie udział ilościowy grupy trwale uzależnionej od zasiłków i pomocy społecznej (nabyta/trwała bezradność), w tym bezdomnych. Socjalne usługi mieszkaniowe świadczone są przez miasto poprzez udostępnienie 330 lokali mieszkalnych.

Przekształcenia gospodarcze w mieście przyniosły zaniechanie działalności produkcyjnej w niektórych gałęziach przemysłu, co oprócz zmian na rynku pracy skutkuje w Jaworznie występowaniem licznych terenów poprzemysłowych – potencjalnych lokalizacji dla nowych form ich użytkowania (w tym komercyjnego/produkcyjnego). Zapotrzebowanie (popyt) kształtują tu jednak przede wszystkim czynniki zewnętrzne (makroekonomiczne). Zjawiska kryzysowe, generowane czynnikami o charakterze ekonomicznym mają w Jaworznie charakter wyspowy, ponieważ w ogólnym ujęciu społeczność miasta charakteryzuje stabilny choć powolny wzrost zasobności ekonomicznej gospodarstw domowych. Poprawia się również dostępność mieszkańców do usług zarówno publicznych jak i oferowanych przez sferę prywatną (zob. tabela Nr 2 i 3).

Uwolnienie znacznych terenów skutkuje zmianami w organizacji przestrzennej oraz dekapitalizacji obiektów kubaturowych i infrastruktury technicznej. Zmiany w warunkach życia i zamieszkiwania w Jaworznie najlepiej charakteryzują mierniki opisujące sferę usług mieszkaniowych. Porównanie danych, które zebrano w tabeli (zob. tabela Nr 4), prowadzi do wniosku, że dynamika zmian

¹ http://swaid.stat.gov.pl/Demografia_dashboards/Raporty_predefiniowane/RAP_DBD_DEM_18.aspx [dostęp 26 września 2015]

² Zjawiska symptomatyczne dla zaawansowanego procesu dezintegracji (części) społeczności miasta za którym przemawia współczynnik skolaryzacji netto na poziomie szkoły gimnazjalnej wynoszący 90,67 (przy poziomie 91,26 dla woj. śląskiego) co może być interpretowane jako wyraz niekorzystnej zmiany społeczno-kulturowej, wynikającej z nasilenia ruchów migracyjnych, agregacji usług społecznych i w konsekwencji tego, podejmowania edukacji w placówkach poza miejscem zamieszkania dziecka (poza Jaworzniem) czy też pozostawiania poza obowiązkiem szkolnym [Za konkluzjami, zamieszczonymi w publikacji *Edukacja a demografia.*]

poprawiających dostępność infrastruktury technicznej towarzyszącej zamieszkiwaniu jest zdecydowanie większa od dynamiki zmian na lepsze, charakteryzujących standard mieszkań (ilość i wielkość). Ocena warunków mieszkaniowych i budownictwa mieszkaniowego w Badaniu Opinii Mieszkańców (2011) wyniosła 3,2 na 5. Natomiast wg Badania Opinii Mieszkańców z 2016 r. ocena ta wyniosła 3,7 na 5.

Standard życia w mieście, poziom rozwoju cywilizacyjnego	2010	2011	2012	2013	2014	2015	2016	Dynamika zmian 2010-2016
Korzystający z:	%							
wodociągu	98,7	98,7	98,7	98,7	98,7	98,7	98,8	0,1
kanalizacji	71,9	72,0	72,2	72,7	83,1	87,2	87,5	21,69
gazu	34,1	34,4	34,6	34,5	34,4	34,6	34,7	1,75
Wskaźnik cywilizacyjny: relacje korzystających z kanalizacji do korzystających z wodociągu	0,7284	0,7294	0,7315	0,7365	0,84	0,88	0,88	22,22

Tabela 2: Jakość życia – poziom cywilizacyjny (opracowanie własne na podstawie danych GUS).

Standard życia w mieście, podaż i popyt na wybrane usługi	2010	2011	2012	2013	2014	2015	2016	Dynamika zmian 2010-2016
								%
Porady lekarskie udzielone mieszkańcom Jaworzna	385855	368651	369067	380742	385072	388447	405397	5,06
Porady lekarskie na mieszkańca Jaworzna	4,14	3,97	3,99	4,15	4,23	4,1	4,38	5,8
Liczba ludności na 1 aptekę	2963	3378	3042	3023	2917	2731	2499	-15,66
Ludność Jaworzna obsługiwana przez oczyszczalnię	60000	64800	66960	67860	73306	78575	79490	32,48
% ludności obsługiwany przez oczyszczalnię	64,37	69,88	72,53	74,09	80,67	84,6	86,0	33,60
Wydatki miasta na kulturę i ochronę dziedzictwa narodowego, na jednego mieszkańca w zł	139,40	95,76	95,72	99,41	104,62	116,77	144,81	3,88
Wydatki miasta na kulturę fizyczną, na jednego mieszkańca, w zł	85,66	88,45	78,29	78,72	115,14	146,52	131,95	54,04

Tabela 3: Jakość życia – podaż i popyt na wybrane usługi (opracowanie własne na podstawie danych GUS).

Według sprawozdań z realizacji Strategii Mieszkaniowej za rok 2014 i 2016 nadal największym problemem miasta jest brak lokali socjalnych, a program Rewitalizacji Społecznej Bloków Socjalnych „Kompas”, umożliwiający zmianę lokalu socjalnego na docelowy, przynosi umiarkowane rezultaty. Miasto prowadzi również program Pomocy Osobom Zagrożonym Eksmisją.

Parametry jakości usług mieszkaniowych, dostępnych w Jaworznie	2010	2011	2012	2013	2014	2015	2016	Dynamika zmian 2010-2016
Parametr								%
Standard zasobu: przeciętna powierzchnia użytkowa jednego mieszkania, w m ²	66,6	66,9	67,3	67,5	67,8	68,1	68,4	2,7
Komfort: przeciętna powierzchnia użytkowa mieszkania przypadająca na 1 mieszkańca, w m ²	23,7	24	24,2	24,6	24,9	25,2	25,6	8,01
Wolumen - ilość mieszkań na 1000 mieszkańców	356,3	358,2	360,3	364	367	370,4	373,9	4,93
Oferta nowych mieszkań: mieszkania oddane do użytkowania - ilość	170	153	126	147	165	155	213	25,29
Przeciętna powierzchnia użytkowa mieszkania oddanego do użytkowania (nowe mieszkania), w m ²	163,12	138,19	177,2	136,33	130,4	133,7	116,2	-28,76
Liczba ludności Jaworzna	93198	92723	92320	91585	93331	92847	92473	-0,78

Tabela 4: Zmiany w jakości usług mieszkaniowych mierzone ilością i wielkością mieszkań w ogólnym zasobie miasta – na tle depopulacji miasta (opracowanie własne na podstawie danych GUS SWAID i danych Urzędu Miasta).

Zahamowanie procesu dekapitalizacji zasobu mieszkaniowego poprzez zwiększenie nakładów na remonty i termomodernizacje, stanowiące jeden z celów Strategii Mieszkaniowej 2013-2023, nie jest procesem łatwym. Poziom wydatków miasta na cele majątkowo inwestycyjne gospodarki mieszkaniowej w latach 2014-2016 wzrósł o 554 123,46 zł. Liczba osób regularnie płacących czynsz stanowi 57% (2016 r.), przy 43% osób zalegających z opłatami czynszowymi. Wyrażna poprawa jakości życia poprzez podwyższenie standardu mieszkaniowego następuje przede wszystkim poprzez indywidualne inwestycje, głównie budownictwo jednorodzinne.

2.2 Diagnoza czynników i zjawisk kryzysowych w sferze społecznej

Analizę przestrzeni miasta w wymiarze społecznym prowadzono w oparciu o dane zgromadzone w bazie danych PESEL, danych zgromadzonych przez Powiatowy Urząd Pracy oraz Miejski Ośrodek Pomocy Społecznej w Jaworznie. Generalnie rzecz ujmując dane, prezentujące 44 różne charakterystyki populacji miasta (według stanu na 31 XII 2017 r.) udostępnione zostały w podziale na ulice. Podstawą geokodowania informacji ilościowej (wizualizacji na mapie) była baza referencyjna punktów adresowych (część Państwowego Rejestru Granic) według stanu na 31 stycznia 2018 roku. Jako reprezentację przestrzenną jednostki analitycznej wybrano kwadrat o boku 250m, co oznacza, że każdy km² powierzchni miasta został podzielony na 16 równych części. Wizualizację oraz obliczenia prowadzono w oprogramowaniu QGIS (ver. 2.18).

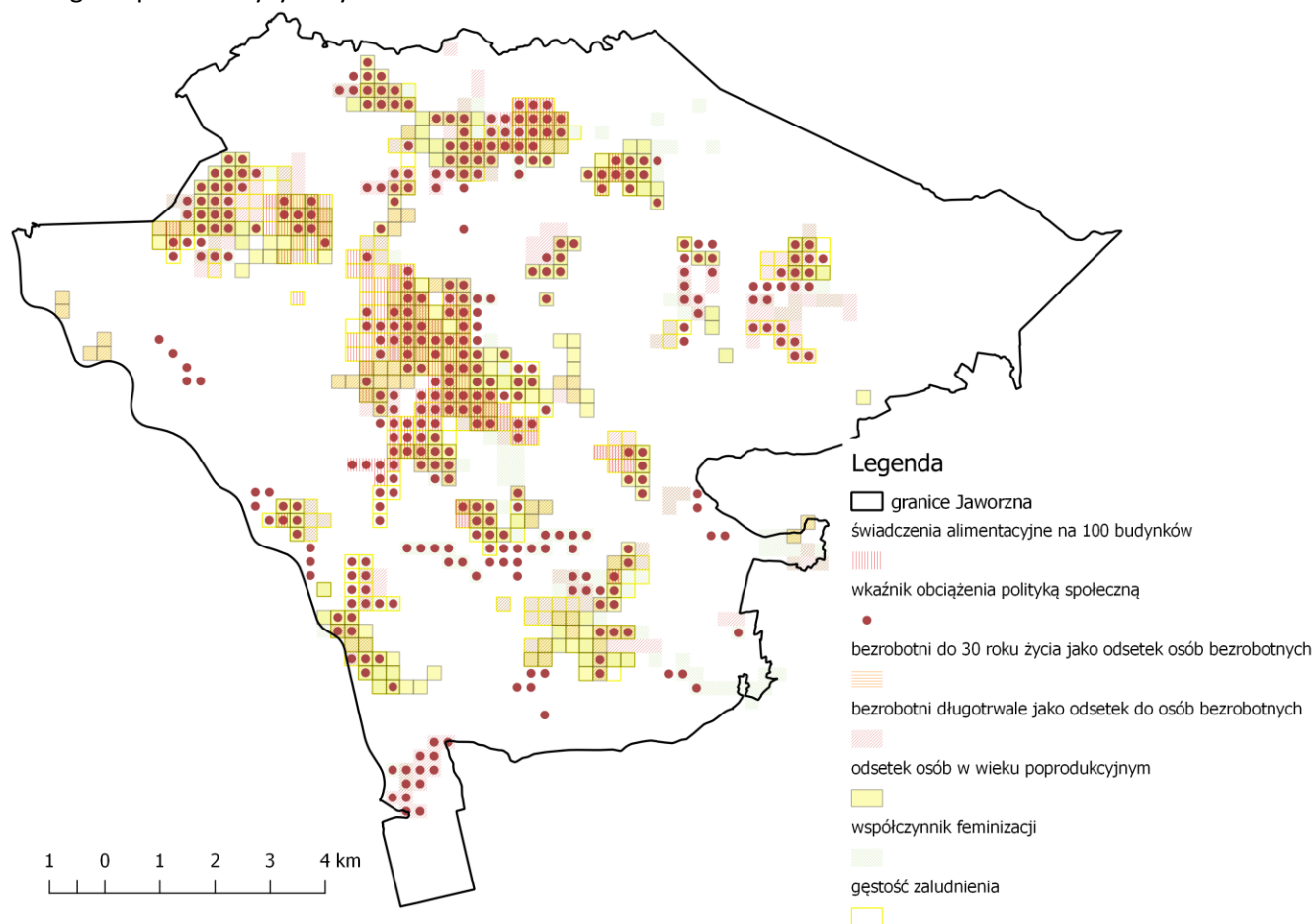
Analiza rozkładu przestrzennego zgromadzonego materiału ilościowego pozwoliła na wybór siedmiu wskaźników, które w racjonalny sposób prezentują obraz miasta w jego wymiarze społecznym. Do opisu sytuacji w tym względzie wybrano:

- a) **współczynnik gęstości zaludnienia**, rozumianego jako liczba osób ujętych w bazie PESEL na danej ulicy w stosunku do liczby budynków mieszkalnych na tej ulicy (dane o budynkach pozyskano z EGiB), wybór takiego wskaźnika może być zasadny w kontekście analizowania jakości zamieszkiwania, choć jego użycie było podyktowane głównie koniecznością pokazania miejsc koncentracji i wynikających z nich skutków (tak pozytywnych jak i negatywnych) przy jednoczesnym umożliwieniu porównywania ulic krótkich z długimi,
- b) **liczba kobiet na 100 mężczyzn w układzie ulic**, wybór tego wskaźnika został podyktowany nierównomiernym rozkładem płci w mieście (obok ulic z przewagą kobiet pojawiają się także te które mają nadreprezentację mężczyzn), ponieważ jednak społeczeństwo generalnie starzeje się i potrzeby tej grupy osób zyskują obecnie na znaczeniu, to przewaga kobiet została wybrana do opisu sytuacji demograficznej,
- c) **odsetek osób w wieku poprodukcyjnym**, jak wspomniano rozmieszczenie osób w wieku senioralnym, powinno być w skali miasta monitorowane w sposób szczególny, wiąże się to z jednej strony ze zmianami potrzeb w tym wieku, co ma bezpośrednie przełożenie na kwestie m.in. usług publicznych, a z drugiej umożliwia wykorzystanie czasu wolnego oraz kapitału ludzkiego i społecznego zgromadzonego w tych ludziach,
- d) **odsetek osób długotrwale bezrobotnych**, bezrobocie w przestrzeni miast powiatowych aglomeracji katowickiej nie jest już problemem, jednak osoby które pozostają bez pracy przez długi okres stanowią niewykorzystany zasób, miasto powinno aktywnie pomagać tej grupie doprowadzając jednocześnie do aktywizacji gospodarczej swojego terytorium,
- e) **odsetek osób bezrobotnych w wieku poniżej 30 lat**, szczególną grupę bezrobotnych, choć z innych przyczyn niż poprzednia stanowią osoby młode, które nie mogą odnaleźć się na rynku pracy, monitorowanie i aktywizowanie tej grupy osób jest szczególnie istotne z punktu widzenia przeciwdziałania problemom depopulacyjnym miasta,
- f) **wskaźnik obciążenia pomocą społeczną**, rozumiany jako odsetek osób otrzymujących świadczenia na podstawie ustawy o pomocy społecznej, świadczeń rodzinnych oraz świadczeń wychowawczych na osobę, monitorowanie sytuacji w tym względzie jest istotne jako element przeciwdziałania negatywnym zjawiskom związanym z kwestią wykluczenia społecznego oraz zagadnienia dzie-

dziczenia biedy, przy czym istotny jest zarówno rozkład przestrzenny tych zjawisk, jak i czas w jakim występują,

- g) **ilość rodzin pobierających świadczenia alimentacyjne w przeliczeniu na 100 budynków mieszkalnych**, obserwowane rozmieszczenia rodzin niepełnych, w których są osoby nieletnie, w przestrzeni miasta jest uzasadnione jako element zapobiegania ewentualnym problemom natury ekonomicznej i społecznej, pojawiającej się w szczególności w sytuacji utraty źródeł zarobkowania przez jednego z rodziców.

Na poniższej rycinie zaprezentowano miejsca, w których nasilenie opisywanego wskaźnika przekracza III kwartył, w ujęciu ogólnomiejskim, co oznacza, że 75 procent ulic ma wartości poniżej progu uznawanego za poziom kryzysowy.



Rysunek 2. Koncentracja przestrzenna zjawisk kryzysowych w wymiarze społecznym

2.3 Diagnoza czynników i zjawisk kryzysowych w sferze gospodarczej

Analizę przestrzeni miasta w wymiarze gospodarczym prowadzono w oparciu o dane zgromadzone w bazie danych referencyjnych BDOT10k, korespondującej z nią bazie danych EGiB oraz danych umieszczonych na platformie SIP Jaworzna oraz Geoportalu Województwa Śląskiego ORSIP. Generalnie w wymiarze gospodarczym skupiono się na przeanalizowaniu rozmieszczenia negatywnych skutków funkcjonowania przemysłu na terenie miasta, pokazując w wybranym układzie analitycznym (kwadrat o boku 250m) lokalizacje najważniejszych obszarów ich koncentracji. Miejsca te pokazują rozmieszczenie funkcji przemysłu w układzie historycznym (miejsca poprzemysłowe, tzw. brownfields) oraz aktualnie istniejące, w tym przeznaczone do obsługi funkcji składowania odpadów. Analizę uzupełnia przedstawienie rozmieszczenia budynków wybudowanych z przeznaczeniem na funkcje przemysłowe, biurowe i usługowo-handlowe

Analiza rozkładu przestrzennego zgromadzonego materiału ilościowego pozwoliła na wybór siedmiu wskaźników, które prezentują obraz miasta w jego wymiarze gospodarczym i zwracają uwagę na społeczne i środowiskowe efekty jego oddziaływania. Do opisu sytuacji w tym względzie wybrano:

- a) **tereny lokalizacji zakładów przemysłowych i usługowych**, lokalizacja tych budynków w konkretnej przestrzeni niesie z sobą zarówno pozytywy (miejsca pracy, rozwój infrastruktury towarzyszącej) jak i negatywy (zwiększenie hałasu, zanieczyszczeń powietrza, wibracji itp.), monitorowanie kwestii lokalizacyjnych jednostek tworzących tkankę gospodarczą miasta jest kluczowe dla zrozumienia układów funkcjonalnych (m.in. transportowego, logistyczne, dziennych ruchów mieszkańców) oraz ich wzajemnego oddziaływania, które może skutkować zarówno wystąpieniem specyficznej wartości dodanej, ale również prowadzić do chaosu i konfliktów przestrzennych,
- b) **tereny składowania odpadów, rozumianych jako tereny wysypisk śmieci komunalnych oraz tereny gromadzenia odpadów hutniczych oraz innych powstałych w wyniku działalności przemysłowej³**, tereny choć niewątpliwie potrzebne z punktu widzenia funkcjonowania społeczeństwa na aktualnym poziomie rozwoju cywilizacyjnego, stanowią jeden z głównych czynników konfliktogennych oraz miejscem nagromadzenia materiałów emitujących szkodliwe substancje do środowiska naturalnego,
- c) **tereny zwałowisk i wyrobisk**, rozumianych jako antropogeniczna forma ukształtowania powierzchni ziemi powstała na skutek nagromadzenia skały płonnej w górnictwie węgelnym oraz stałych odpadów przemysłowych (popiół, żużel) powstałych w wyniku przerobu tych surowców w zakładach przemysłowych⁴ - obszary te są tradycyjnym terenem prac rekultywacyjnych (wprowadzenie życia biologicznego) i rewitalizacyjnych (poprzez obudowanie terenów zrehabilitowanych funkcjami gospodarczymi, w tym rekreacyjno-turystycznymi oraz kulturalnymi)
- d) **tereny gruntów nieużytkowanych**, w tym pozbawionych trwale lub czasowo roślinności pokryte wietrzeliną skalną lub pokruszonym materiałem skalnym, podlegają najczęściej rekultywacji

³ Definicja zgodna z Opisem bazy danych topograficznych i ogólnogeograficznych oraz standardy techniczne tworzenia map. Załącznik do rozporządzenia Ministra Spraw Wewnętrznych i Administracji z dnia 17 listopada 2011 r w sprawie bazy danych topograficznych oraz bazy danych ogólnogeograficznych a także standardowych opracowań kartograficznych. Tom I. Dz. U. załącznik do nru 279, poz. 1642 z dnia 27 grudnia 2011 r

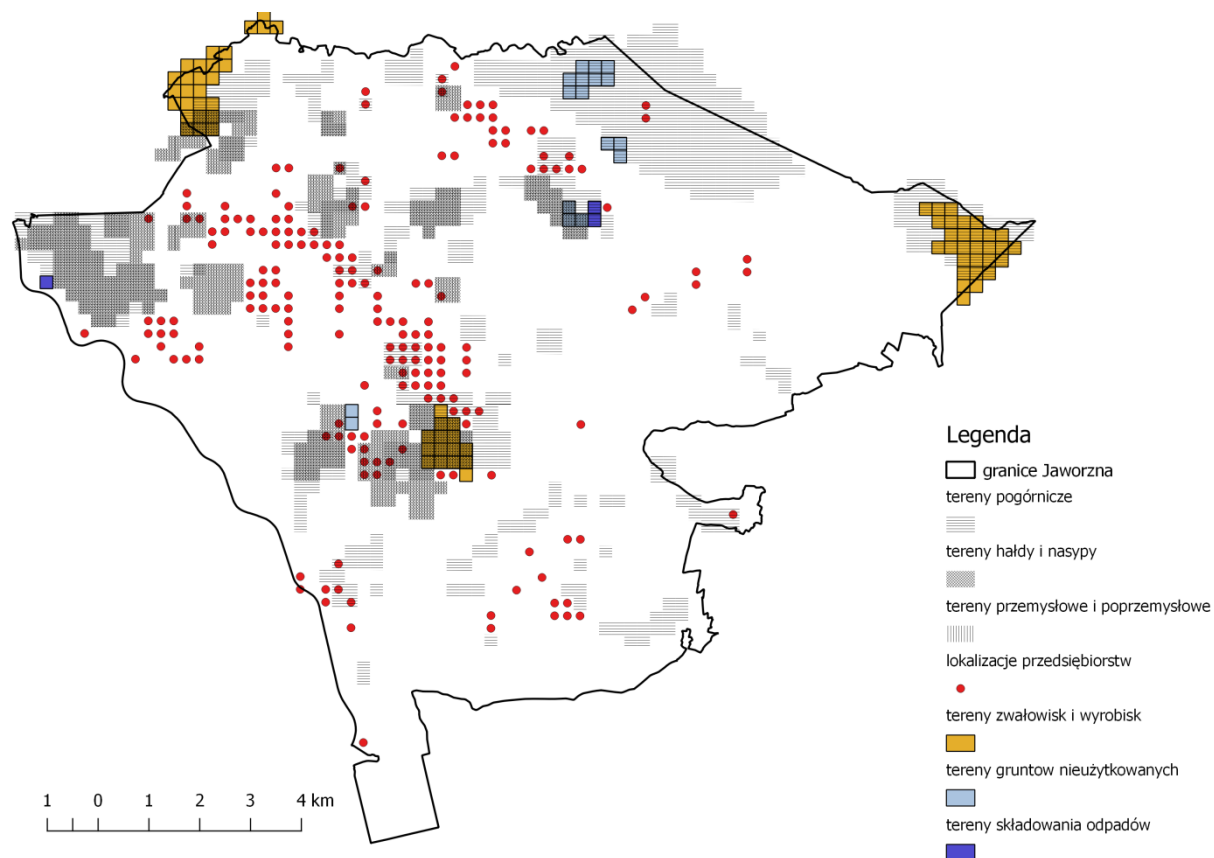
⁴ j.w.

samoistnej⁵, powinny być jednak wykorzystywane również w ujęciu gospodarczym (nawet wyprzedzającym procesy odnowy życia biologicznego), oszczędzając inne tereny (wykorzystywane pod funkcje produkcji rolnej lub leśnej) – racjonalna gospodarka nieużytkami, choć z reguły w strukturze przestrzennej miasta, zajmują one niewielki obszar powinna zajmować jedno z czołowych miejsc na liście ofert inwestycyjnych miasta

- e) **tereny hałd i nasypów**, pojęcie podobne to zdefiniowanego w punkcie c) choć szersze od niego znaczeniowo obejmujące zwałowiska skał powstałych w wyniku różnorodnej działalności gospodarczej (a nie ograniczonej tylko do działalności górnictwa węgelnego oraz przerobu tego surowca), w przestrzeni miasta terenów hałd i nasypów, a więc podwyższających względny poziom użytkowania terenu (wyróbiska obniżały go), jest zdecydowanie więcej niż zwałowisk, dodatkowo materiał skalny w nich występujący cechuje się znacznym przemieszaniem oraz często trudną do odczytania strukturą geologiczną oraz składem chemicznym przez obszary te (niejednokrotnie) trudniej podlegają procesom rekultywacyjnym oraz rewitalizacyjnym,
- f) **tereny przemysłowe i poprzemysłowe**, tereny które w przeszłości były wykorzystywane pod funkcje produkcji różnorodnych dóbr i nadal są do tego wykorzystywane (z uwagi na terenochłonny charakter niektórych działalności) lub też działalność przemysłowa na tych terenach zamarła, powodując negatywne skutki społeczne (m.in. utratę miejsc pracy, rozpad związków społecznych) oraz uwolnienie terenów pod nowe inwestycje, choć związane ze znacznym nakładem na odtworzenie terenu do poziomu inwestycyjnego,
- g) **tereny pogórnice**, specyficzne tereny poprzemysłowe związane z upadkiem górnictwa głównie węgla kamiennego, co jest związane z nagromadzeniem na tych obszarach specyficznej infrastruktury (nadziemnej i podziemnej), oraz osłabieniem nośności pokładów skalnych trwale wykluczających ten teren z niektórych form jego gospodarczego wykorzystania (np. transportowego lub budownictwa wysokiego).

Na poniższej rycinie zaprezentowano miejsca lokalizacji poszczególnych efektów działalności gospodarczych i funkcjonalno-przestrzennych prowadzonych w Jaworznie.

⁵ j.w.



Rysunek 3. Koncentracja przestrzenna zjawisk kryzysowych w wymiarze gospodarczym

2.4 Diagnoza czynników i zjawisk kryzysowych w sferze infrastrukturalno-środowiskowej

Analizę przestrzeni miasta w wymiarze infrastrukturalno-środowiskowym prowadzono w oparciu o dane zgromadzone w bazie danych EGIB, skąd pozyskano informacje ilościowe o przestrzennym rozmieszczeniu zabudowy. Analizę w tym względzie prowadzono w rozbiciu na charakterystykę budynku (mieszkalny, niemieszkalny, pozostały) oraz jego wiek (niejednokrotnie warunkujący jego stan techniczny oraz wyposażenie infrastrukturalne jego otoczenia). W tej części opracowania zaprezentowano również koncentrację zanieczyszczeń powietrza pyłem i związkami benzo(a)pirenu (interpolowane dane Programu ochrony powietrza 2014 dostępne na platformie Geoportalu Województwa Śląskiego ORSIP) oraz dane dotyczące bezpieczeństwa mieszkańców, pozyskanych na podstawie interpolowanych zgłoszeń za okres od 18 stycznia do 18 lutego 2018 roku do Krajowej Mapy Zagrożeń Bezpieczeństwa (KMZB) oraz map 300m buforu odległości do miejsc wypadków drogowych (na podstawie map ORSIP).

Analiza rozkładu przestrzennego zgromadzonego materiału ilościowego pozwoliła na wybór siedmiu wskaźników, które prezentują obraz miasta w jego wymiarze infrastrukturalno-technicznym oraz środowiskowym. Do opisu sytuacji w tym względzie wybrano:

- a) **odsetek budynków mieszkaniowych w wieku pow. 100 lat** – stara tkanka mieszkaniowa, szczególnie ta uznana za zabytkową stanowi niepodważalny atut rozwojowy umożliwiający rozwój funkcji turystycznej oraz element wizerunkowy i integrujący ludność danego miasta, wokół jednych z najbardziej rozpoznawalnych i symbolicznych przestrzeni danego miasta, zabudowa ta jednak wymaga stałej troski oraz znacznego zainwestowania przywracającego dawny (często chroniony) wygląd zewnętrzny, poprawy wymaga również zainwestowanie wokół budynków, m.in. kształtujące dostępność komunikacyjną (głównie publiczną) ich mieszkańców do usług publicznych i prywatnych oferowanych w mieście,
- b) **odsetek budynków mieszkaniowych z lat międzywojennych**, są to budynki które zostały wybudowane w latach 1918 – 1939, stosunkowo trudnym dla nowopowstałego państwa okresie, przynajmniej niektóre z tych budynków mają predyspozycje do tego by stać się materialnymi pamiątkami swojej epoki, nie jest to jednak możliwe bez odpowiednich nakładów odtworzeniowych, przywracających nie tylko techniczny i socjalno-bytowy standard tego zasobu ale również ekonomiczną racjonalność dalszego inwestowania w ten zasób, poprawy wymaga również zainwestowanie wokół budynków, m.in. kształtujące dostępność komunikacyjną (tak publiczną jak i indywidualną) ich mieszkańców do usług publicznych i prywatnych oferowanych w mieście,
- c) **odsetek budynków mieszkaniowych z lat 40, 50 i 60 XX w** (powyżej III kwartyła wartości zmiennej w mieście), są to budynki które w większości wymagają znacznych nakładów finansowych na polepszenie efektywności energetycznej oraz nakładów odtworzeniowych związanych z wymianą instalacji oraz stolarki budowlanej, odmienną sprawą (i przewagą tego budownictwa nad np. budownictwem z lat 70, 80 i początku 90 XX w.) jest ich znaczna i warunkowana obowiązującymi wówczas przepisami wewnętrzna funkcjonalność komunikacyjna oraz poprawny standard socjalno-bytowy, wymagane jest jednak zainwestowanie wokół tych budynków, głównie kształtujące dostępność komunikacyjną (indywidualną) ich mieszkańców do usług publicznych i prywatnych oferowanych w mieście,

- d) **średnioroczne modelowane stężenie pyłu PM10**, stężenie pyłów w atmosferze stanowi jedną z głównych przyczyn chorób cywilizacyjnych, dane pozyskano z Programu ochrony powietrza 2014⁶ zajmującego się monitorowaniem zanieczyszczeń powietrza, którego jedną z głównych przyczyn jest zjawisko tzw. niskiej emisji wynikającej z procesów obróbki i spalania kopalin oraz materiałów bogatych w węgiel organiczny i nieorganiczny, długotrwałe efekty narażenia populacji na zanieczyszczenia pyłowe mogą w efekcie skutkować pogłębianiem się procesów depopulacyjnych na zagrożonym obszarze oraz skutkować wzrostem nakładów na pomoc społeczną, w tym zdrowotną,
- e) **średnioroczne modelowane stężenie średnioroczne benzo(a)piranu**⁷, wpływ tego silnie rakotwórczego związku chemicznego ma podobne skutki jak stężenie pyłu PM10, podobne do niego są także przyczyny jego występowania w atmosferze, co skłania do wniosku że monitoring tych zanieczyszczeń w przestrzeni miasta powinien być połączony, zaś uruchamiane procesy rewitalizacyjne powinny kompleksowo ograniczać emisje tych związków,
- f) bufory 300 m od conajmniej 8 miejsc wypadku z udziałem pieszego w latach 2012-2017⁸ prezentują miejsca zagrożenia bezpieczeństwa, tj. dochodzi do częstych wypadków drogowych (w tym śmiertelnych), wyeliminowanie tych zagrożeń stanowi element polepszenia bezpieczeństwa
- g) interpolowane zdarzenia zarejestrowane w systemie Krajowej Mapy Zagrożeń Bezpieczeństwa od 18 stycznia do 18 lutego 2018 roku⁹, rewitalizacja powinna doprowadzić do zwiększenia poczucia bezpieczeństwa mieszkańców (a przez to także podnieść ekonomiczną wartość danego miejsca).

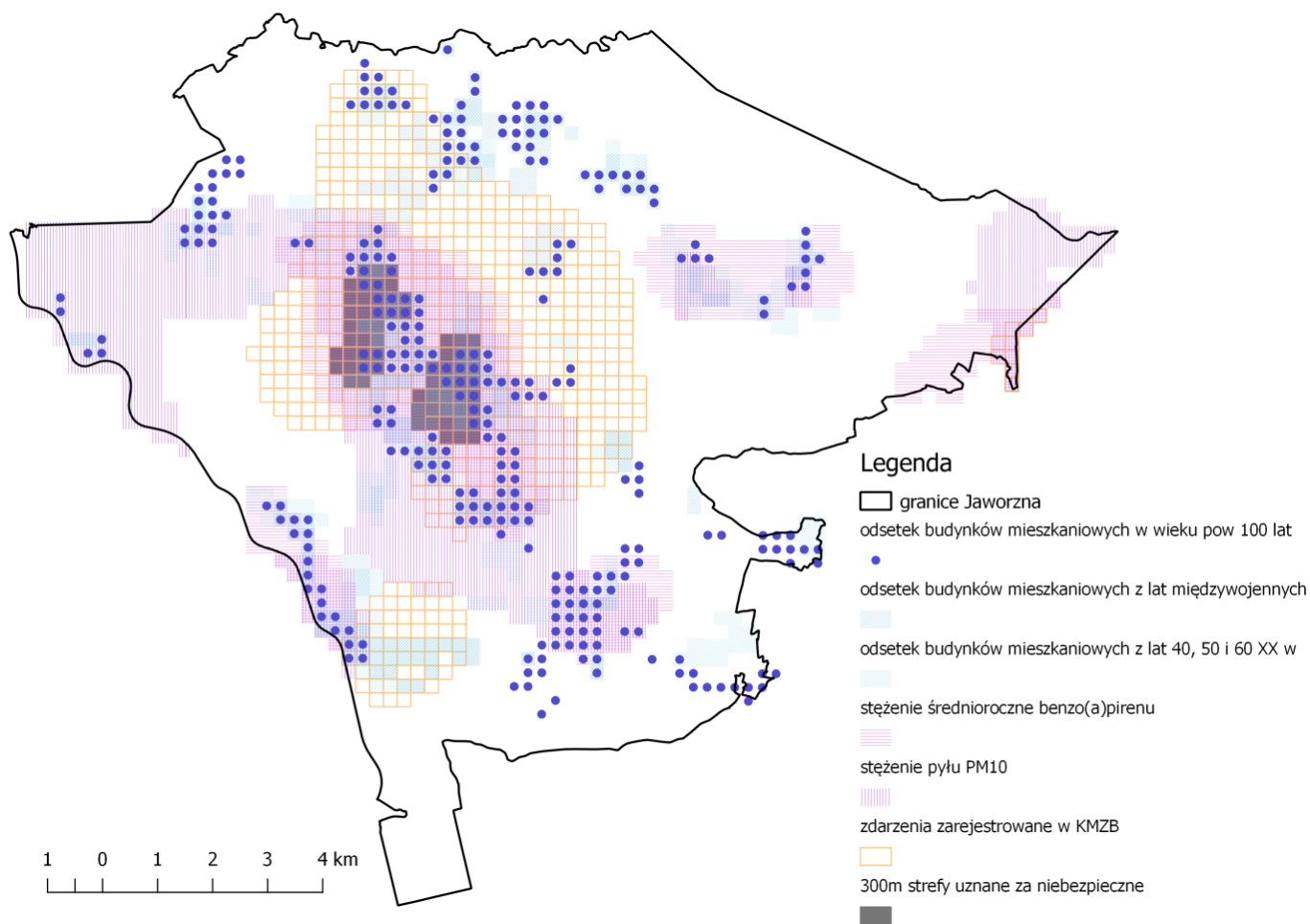
Na poniższej rycinie zaprezentowano miejsca, w których nasilenie wskaźnika a), b), c) i g) przekracza III kwartył, w ujęciu ogólnomiejskim, co oznacza, że 75 procent ulic ma wartości poniżej progu uznawanego za poziom kryzysowy, nasilenie interpolowanego wskaźnika d) jest powyżej 50 ug/m³ a interpolowanego wskaźnika f) waha się w granicach od 10,51 do 40,1 ug/m³

⁶ źródło dostępu do danych: www.orsip.pl, dostęp 18 luty 2018 r.

⁷ j. w.

⁸ j. w.

⁹ źródło danych <https://mapy.geoportal.gov.pl/iMapLite/KMZBPublic.html>, dostęp: 18.02.2018

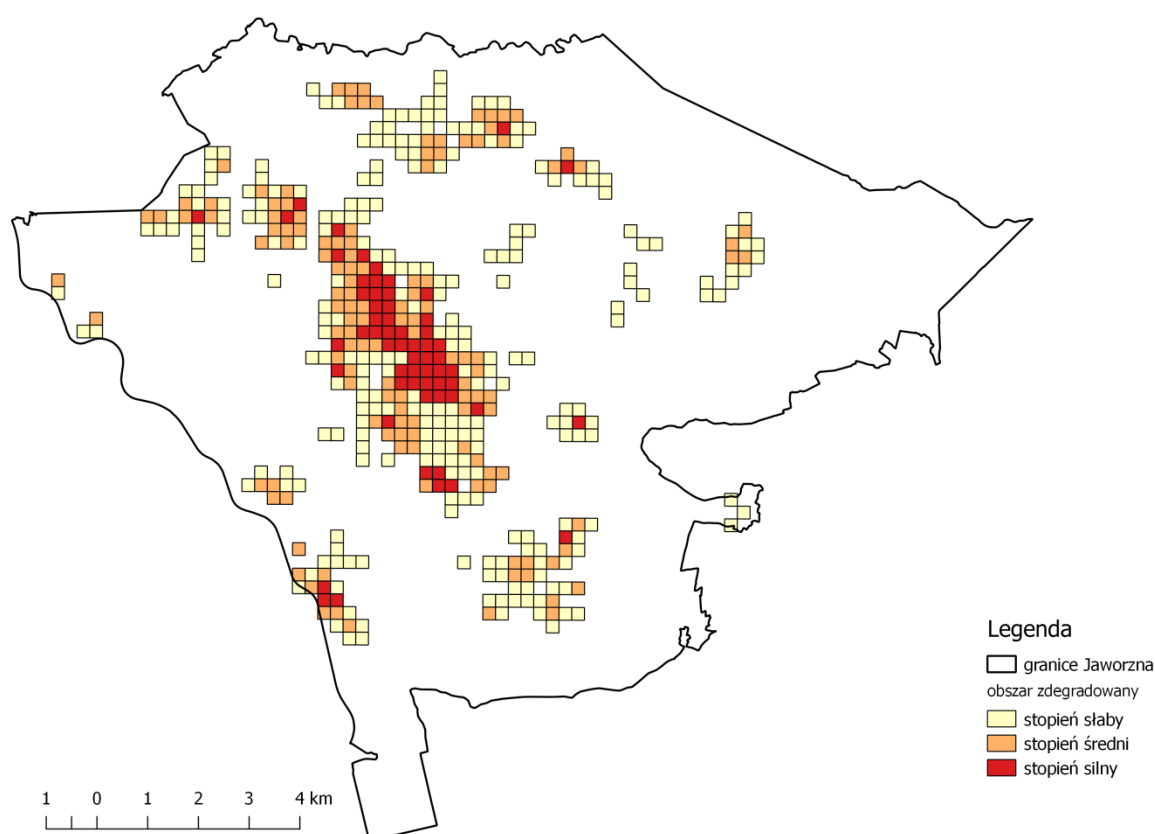


Rysunek 4. Koncentracja przestrzenna zjawisk kryzysowych w wymiarze infrastrukturalno-środowiskowym

3. Delimitacja obszaru zdegradowanego: diagnoza i identyfikacja potrzeb rewitalizacyjnych, w tym terytoriów wymagających wsparcia

Obszar zdegradowany został wyznaczony jako teren, który w ocenie zbiorczej uzyskał co najmniej dwa punkty, z tym że kryterium społeczne miało dwa razy większą wagę niż pozostałe. Generalnie wyznaczony obszar zajmuje powierzchnię 2768,75 ha, co w przybliżeniu odpowiada jednej piątej powierzchni miasta. Skalę zdegradowania opracowano z wykorzystaniem metody naturalnych podziałów (Jenksa), która pozwala na umiejscowienie w grupach tych elementów, które są do siebie najbardziej podobne, przy jednoczesnym „odsunięciu” od siebie wyróżnionych grup.

Obszar zdegradowany w stopniu słabym rozciąga się na powierzchni 1581,25 hektarów (253 elementy siatki analityczne), stopień średni degradacji został zdiagnozowany na obszarze 812,5 ha (130 elementów siatki), zaś poziom silny występuje na terenie 375 ha (60 elementów siatki), z tego ocena na poziomie 5 przypadła 7 miejscom, zlokalizowanym w centrum miasta. Szczegółowy rozkład obszaru zdegradowanego zaprezentowano na rycinie:



Rys 5. Nasilenie niekorzystnych procesów w obrębie delimitowanego obszaru zdegradowanego

Przeprowadzona analiza czynników kryzysowych oraz uchwyconych zjawisk kryzysowych w Jaworznie pozwala na sformułowanie następujących wniosków, które definiują skalę i charakter potrzebnych działań rewitalizacyjnych:

1. Skala potrzeb rewitalizacyjnych w Jaworznie generalnie nie wykazuje tendencji wzrostowych, zmienia się ich natężenie i kontekst, a czynniki egzogeniczne, w tym szczególnie zmiany demograficzne, kształtują skalę potrzeb rewitalizacyjnych na najbliższe dwie dekady.
2. Skala przestrzenna (rozkład przestrzenny - terytorium) potrzeb rewitalizacyjnych, nie uległ w Jaworznie wyraźnej zmianie i obejmuje obszar zdegradowany (problemowy) określony jako obszar rewitalizacji w LPR 2007-2013. Niemniej jednak postępujące zróżnicowania wewnątrzmięjskie uzasadniają, aby skalę przestrzenną potrzeb zweryfikować, w kierunku ograniczenia pola interwencji (na rzecz lepszej skuteczności - efektywności programu).
3. Skala przestrzenna potrzeb rewitalizacyjnych, definiowanych szerzej, poprzez profilaktyczne właściwości działań rewitalizacyjnych, zapobiegających możliwej dalszej degradacji relacji społeczno-przestrzennych, powinna uwzględniać specyfikę Jaworzna – a mianowicie niejednorodność jego struktury urbanistycznej oraz nasilające się procesy agregacji miejskich funkcji (społecznych), których mechanika działa wysoce na niekorzyść społeczności niewielkich lub peryferyjnych osiedli, równoległe wzmagając dezintegrację miejskiego organizmu Jaworzna.
4. Charakter nowych działań rewitalizacyjnych powinien odzwierciedlać pełne spektrum konkretnych potrzeb obszaru rewitalizacji (po jego delimitacji), przy czym należy zadbać o kontynuację i dopełnienie projektów, które zostały wdrożone, przyniosły spodziewane rezultaty i spotkały się z dobrym odbiorem społecznym (np. Rynek OdNowa, GEOsfera). Należy rozważyć, czy dotychczasowe skupienie działań rewitalizacyjnych na zmianach w tkance urbanistycznej obszaru rewitalizacji trzeba kontynuować.
5. Tworzenie stref usług publicznych (w tym różnorodnych centrów: usług społecznych, inicjatyw społecznych, inicjatyw lokalnych, organizacji społecznych itp.) w obszarze rewitalizacji może być dobrą formułą organizującą programowanie zmian, która umożliwi lepsze zaspokojenie potrzeb rewitalizacyjnych o społecznym charakterze, tworząc jednocześnie warunki do rzeczywistego współuczestnictwa lokalnej społeczności w planowaniu i urealnianiu zmian.
6. Potrzeby rewitalizacyjne o charakterze gospodarczym (ekonomicznym) powinny być realizowane przede wszystkim poprzez zwiększanie aktywności ekonomicznej społeczności obszaru rewitalizacji (działania prozatrudnieniowe, co-working) i podnoszenie gospodarczej atrakcyjności obszaru rewitalizacji dla mikro i małych przedsiębiorstw (dla samozatrudnienia, firm rodzinnych, spółdzielni socjalnych itp.)
7. Kluczowe dla spowolnienia procesu depopulacji obszarów problemowych Jaworzna jest zwiększanie ich konkurencyjności osadniczej (w tym standardu oferowanych usług mieszkaniowych), przy czym potrzeby rewitalizacyjne tego rodzaju powinny być zaspokajane nie tylko poprzez planowanie projektów o charakterze materialno-technicznym, hamujących dekapitalizację zasobów ale również działania usprawniające organizację usług publicznych (np. dostosowanie rozkładu jazdy publicznych przewoźników do potrzeb mieszkańców osiedla) czy też wzbogacające ofertę spędzania czasu wolnego.

3.1 Delimitacja obszaru rewitalizacji

Podczas opracowywania drugiej edycji lokalnego programu rewitalizacji założono, że przeprowadzenie diagnozy i identyfikacji potrzeb rewitalizacyjnych występujących w Jaworznie zostanie oparte na założeniu, że określenie aktualnych potrzeb i delimitacji obszarów zdegradowanych miasta musi uwzględniać wcześniejsze ustalenia i osiągnięcia „na polu rewitalizacji”. Zarządzeniem Prezydenta Miasta został powołany zespół przedstawicieli jednostek miejskich i wydziałów Urzędu Miejskiego w Jaworznie, którego zadaniem była analiza danych ilościowych i jakościowych oraz przygotowanie propozycji obszarów wymagających koncentracji działań rewitalizacyjnych.

Punktem wyjścia do przeprowadzenia nowej delimitacji obszaru rewitalizacji są jego dotychczasowe granice określone w LPR do 2013 r. Kolejnym krokiem analitycznym było prześledzenie, na podstawie wskaźników wyliczonych w oparciu o zebrane dane statystyczne i administracyjne, zjawisk (problemów), które determinowały uznanie tego obszaru za zdegradowany – potencjalnie wymagający rewitalizacji.

Jednocześnie, jednak Wydane przez Ministerstwo Rozwoju Regionalnego w dniu 3 lipca 2015 r., specjalne Wytyczne¹⁰ (*aktualizacja Wytycznych: 2 sierpnia 2016 r.*) w zakresie rewitalizacji w programach operacyjnych 2014-2020, w których ograniczyło dostęp do pomocy finansowej dla projektów rewitalizacyjnych wyłącznie do takich projektów, które stanowią składową programów rewitalizacji prowadzonych dla obszarów: nie większych niż 20% powierzchni gminy, zamieszkałych przez nie więcej niż 30% ludności gminy – zatem kontynuacja procesu rewitalizacji w Jaworznie, w obszarze rewitalizacji i przy pomocy środków UE, wymaga zdecydowanego ograniczenia obszaru tego programu (do gabarytów zgodnych z parametrami wyznaczonymi przez wspomniane Wytyczne).

W tym celu przeprowadzona została analiza porównawcza wartości poszczególnych wskaźników w zakresie punktów adresowych przynależnych do terenów objętych wcześniejszym programem rewitalizacji tj. jednostek strukturalnych Dąbrowa Narodowa i Osiedle Stałe, Szczakowa i Pieczyska, Śródmieście i Bory.

Lp.	Kryteria porównawcze	Jednostki strukturalne uznane w części za zdegradowane		
	Zjawisko / problem wywołujący degradację – składający się na powstawanie sytuacji kryzysowej	Dąbrowa Narodowa i Osiedle Stałe	Szczakowa i Pieczyska	Śródmieście i Bory
1	Depopulacja 2006-2012, w %	3,73	2,72	5,4
2	Bezrobotni zarejestrowani na 1000 mieszkańców (przeciętna roczna 2010-2014)	8,83	11,36	5,36
3	Dynamika spadku bezrobocia 2010 -2014 rejestrowanego w %	35	17	40
4	Dynamika spadku bezrobocia rejestrowanego wśród kobiet 2010 -2014, w %	19	11	34

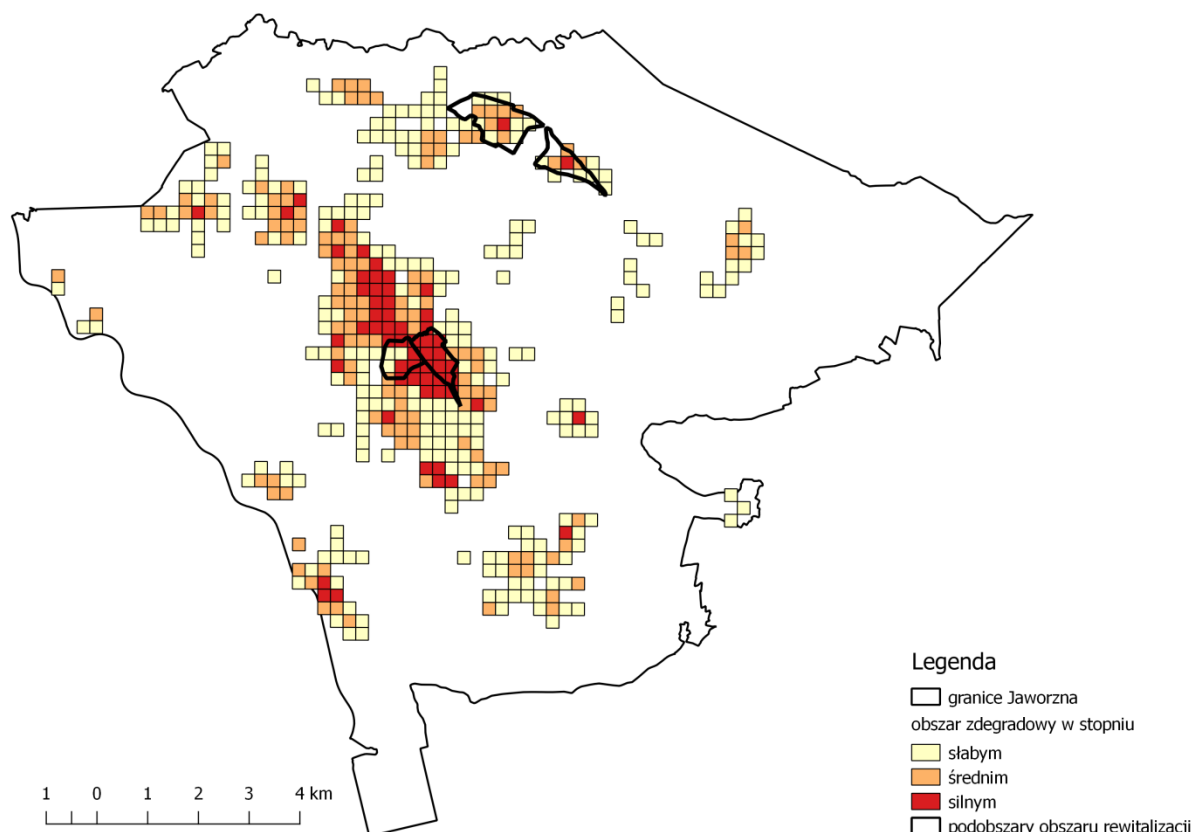
¹⁰https://www.funduszeuropejskie.gov.pl/media/6107/Wytyczne_dot_rewitalizacji_zatwierdzone_3VII2015.pdf

Lp.	Kryteria porównawcze	Jednostki strukturalne uznane w części za zdegradowane		
5	Dynamika spadku bezrobocia rejestrowanego wśród osób powyżej 35 r.ż. 2010 -2014, w %	9,6	4,5	-1,8
6	Dynamika spadku bezrobocia rejestrowanego wśród osób poniżej 35 r.ż. 2010 -2014, w %	39	27	29
7	Dynamika rozwoju sektora MMSP 2010-2014 Wzrost liczby podmiotów zarejestrowanych, na 1000 mieszkańców	26,37	16,5	25,68
8	Przedsiębiorczość kobiet % podmiotów rejestrowanych przez kobiety	42,6	20,6	43,2
9	Przedsiębiorczość osób poniżej 35 r.ż. , % podmiotów rejestrowanych przez ludzi poniżej 35 r.ż.	58	62	80
10	Dynamika spadku przestępczości 2010-2014 w %	35,5	39,4	29,66
11	Nasilenie przestrzenne przestępczości: przestępstwa/km ² /rok [przeciętna dla 2010-2014]	7,61	10,55	7,86
12	Nasilenie społeczne przestępczości przestępstwa/1000 mieszkańców /rok [przeciętna dla 2010-2014]	2,59	6,27	2,23
13	Dynamika wzrostu zasobności gospodarstw domowych, przyrost płatników podatku od nieruchomości, w %	18	43	16
14	Zasobność gospodarstw domowych, płatnicy podatku od nieruchomości na 1000 mieszkańców	100,42	30,1	36,8

Tabela 5. Jednostki strukturalne zdegradowane – kryteria i cechy degradacji, wartości mierników (opracowanie własne na podstawie danych UM, opracowań źródłowych i danych statystycznych GUS BDL).

Przyjęto wstępnie, że kryteria są równe pod względem wagi (tj. wpływu) na pogłębianie się stanu degradacji. Analiza rozkładu i wartości poszczególnych mierników, prowadzi do wniosku, że spośród trzech jednostek strukturalnych najtrudniej z procesem degradacji radzi sobie społeczność jednostki Szczakowa i Pieczyska (9 na 14 mierników osiąga wartości najbardziej niekorzystne). Dużo lepsza pod wieloma względami jest sytuacja społeczności jednostki strukturalnej Śródmieście i Bory (4 na 14 mierników osiąga wartości najbardziej niekorzystne). W przypadku jednostki Dąbrowa Narodowa i Osiedle Stałe tylko jeden miernik osiągnął wartość najbardziej niekorzystną. Przeprowadzona analiza prowadzi do wniosku, że do dalszych prac nad ostateczną delimitacją obszaru rewitalizacji i określeniem potrzeb rewitalizacyjnych, w tym terytoriów wymagających wsparcia, należy wskazać dwie jednostki: Szczakowa i Pieczyska oraz Śródmieście.

W związku z wymaganiami sformułowanymi w *Wytycznych*, (obszar nie większych niż 20% powierzchni gminy, zamieszkały przez nie więcej niż 30% ludności gminy), należało przeprowadzić kolejne zawężenie pola przyszłych działań rewitalizacyjnych. W tym celu dookreślono kryteria umożliwiające wskazanie, które z osiedli jednostki strukturalnej Śródmieście i Bory w największym stopniu potrzebują programowanych działań rewitalizacyjnych stwarzając przy tym perspektywę największych, długofalowych korzyści z takich, rewitalizacyjnych działań.



Rysunek 6: Granice obszaru rewitalizacji

Powyższy rysunek obrazuje obszary miasta Jaworzna, na których kumulują się negatywne zjawiska w sferze społecznej, gospodarczej oraz infrastrukturalno-środowiskowej. Wcześniejsze analizy (LPR do 2013 r.) oraz analizy bieżące wskazują, iż największa kumulacja zjawisk negatywnych nadal koncentruje się w Szczakowej i Pieczyskach oraz Śródmieściu, wyznaczając je jako obszar zdegradowany w stopniu silnym.

Na podstawie dobrej praktyki i teoretycznych założeń interwencji naprawczych w strukturach społeczno-przestrzennych miast wybrano następujące kryteria:

- Kryterium komplementarności działań i kontynuacji – osiedla, w których były już realizowane działania (projekty) mające na celu ożywienie lub odnowę, szczególnie takie, które podejmowane były (są) przez sektor prywatny,
- Kryterium relacji potencjału i pozycji osiedla, wobec długofalowych celów rozwojowych miasta (istotna, obecna lub potencjalna, funkcja w życiu miasta).
- Kryterium potencjalnej skali oddziaływania interwencji – osiedla o największej gęstości zaludnienia.

Delimitacja obszaru rewitalizacji określa te obszary, które powinny podlegać działaniom rewitalizacyjnym.

Proces konsultacji programu był prowadzony do roku 2017. W ramach konsultacji zorganizowano:

- spotkania i warsztaty dla mieszkańców obszarów rewitalizacji (fot. poniżej);
- warsztaty z przedsiębiorcami;

- konsultacje indywidualne, dotyczące zakresu potencjalnych projektów rewitalizacyjnych, możliwości pozyskania środków na ich realizację;
- rewitalizacyjne spacery badawcze z mieszkańcami, które odbyły się w podobszarach rewitalizacji;
- wizyta studialna w Katowicach-Nikiszowcu (Fabryka Inicjatyw Lokalnych) – wymiana dobrych praktyk w działaniach rewitalizacyjnych z udziałem społeczności lokalnych miasta Jaworzna.



Fot.1: Warsztaty rewitalizacyjne (dmh).



Fot.2: Rewitalizacyjny spacer badawczy w Osiedlu Tadeusza Kościuszki



Fot. 3: Wizyta w Nikiszowcu

Ustalenie granic obszaru rewitalizacji nastąpiło na podstawie roboczej wersji Lokalnego Programu Rewitalizacji do 2023 r., która była dyskutowana i opiniowana. Wraz z upublicznieniem roboczej wersji LPR zaproszono wszystkich interesariuszy, poprzez ogłoszenie na stronie internetowej Urzędu Miasta (bez ograniczeń co do zamieszkania w obszarze rewitalizacji), do składania uwag bądź sugestii do roboczej wersji LPR, w tym także do zaproponowanych granic obszaru rewitalizacji. Uwagi, można było kierować drogą elektroniczną bądź poprzez pocztę tradycyjną.

Dyskusje nad delimitacją obszaru rewitalizacji odbywały się także podczas organizowanych spotkań konsultacyjnych, warsztatów, które organizowane były w Domu Kultury w Szczakowej (dla obszaru Szczakowa-Pieczyska) oraz w Miejskiej Bibliotece Publicznej (dla obszaru Śródmieście).

W wyniku prac konsultacyjnych grupy społeczne uczestniczące w procesie, jako istotne dla przeprowadzenia delimitacji podkreślały zasadność przeprowadzonej delimitacji obszaru rewitalizacji. W wyniku przeprowadzonego procesu uspołecznienia do zaproponowanego projektu wyznaczającego obszar rewitalizacji nie wniesiono uwag.

Przyjęto, że obecna delimitacja obszarów rewitalizacji nie burzy wcześniejszych ustaleń, tj. uwzględnia wcześniej zdiagnozowany zasięg terytorialny problemów, które uzasadniają potrzebę działań

rewitalizacyjnych w Jaworznie. Zaproponowana skala interwencji została ukierunkowana na koncentrację środków i działań na danych obszarach z uwzględnieniem realizacji celów strategicznych dla rozwoju miasta i prowadzonych działań rewitalizacyjnych (kontynuacji dotychczasowych i planowanych), uwzględniając skalę oddziaływania interwencji.

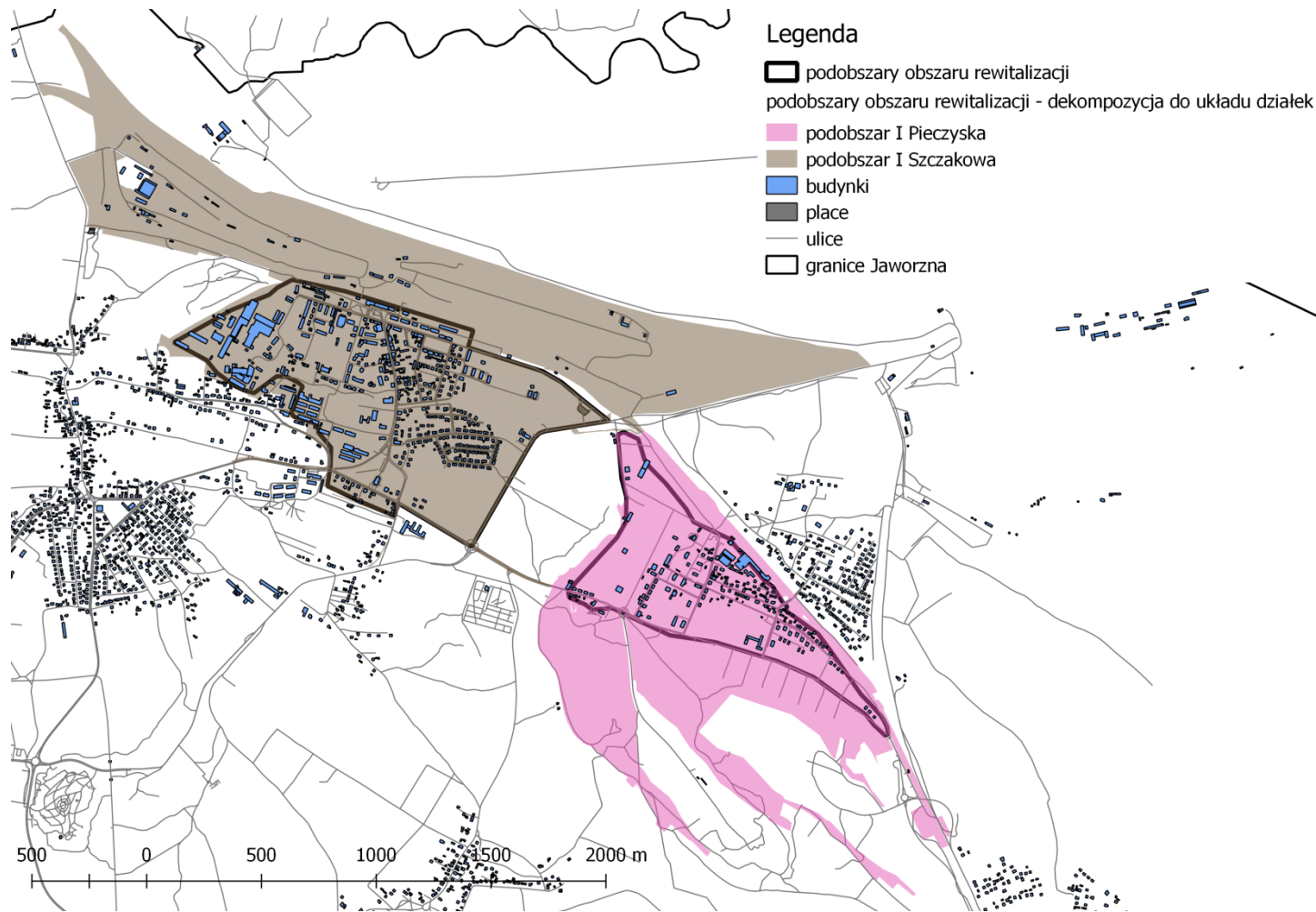
Należy jednak pamiętać, że obszar rewitalizacji odnosi się do konkretnych miejsc będących własnością bądź współwłasnością osób prywatnych, osób prawnych oraz osób nie mających osobowości prawnej, a to w znacznej mierze warunkuje możliwości inwestycji w majątek trwały. Z drugiej strony rewitalizacja dotyczy konkretnych osób, miejsc ich zamieszkania oraz układów funkcjonalno-przestrzennych w jakich funkcjonują – dlatego też wydaje się właściwe rozważenie granic delimitacyjnych obszaru rewitalizacji w dwóch aspektach: własnościowym oraz przestrzenno-funkcjonalnym. W pierwszym ważna jest działka, w drugim ulica zamieszkiwania. Dekompozycje pierwszego rodzaju zamieszono na rysunku 7 i rysunku 8, zaś szczegółowy wykaz adresów (w podziale na poszczególne podobszary) znajduje się w Suplemencie.

Granice wskazanych podobszarów rewitalizacji określono wzdłuż granic działek (nieruchomości) oraz po punktach adresowych, który nie uwzględnia działki w całości.

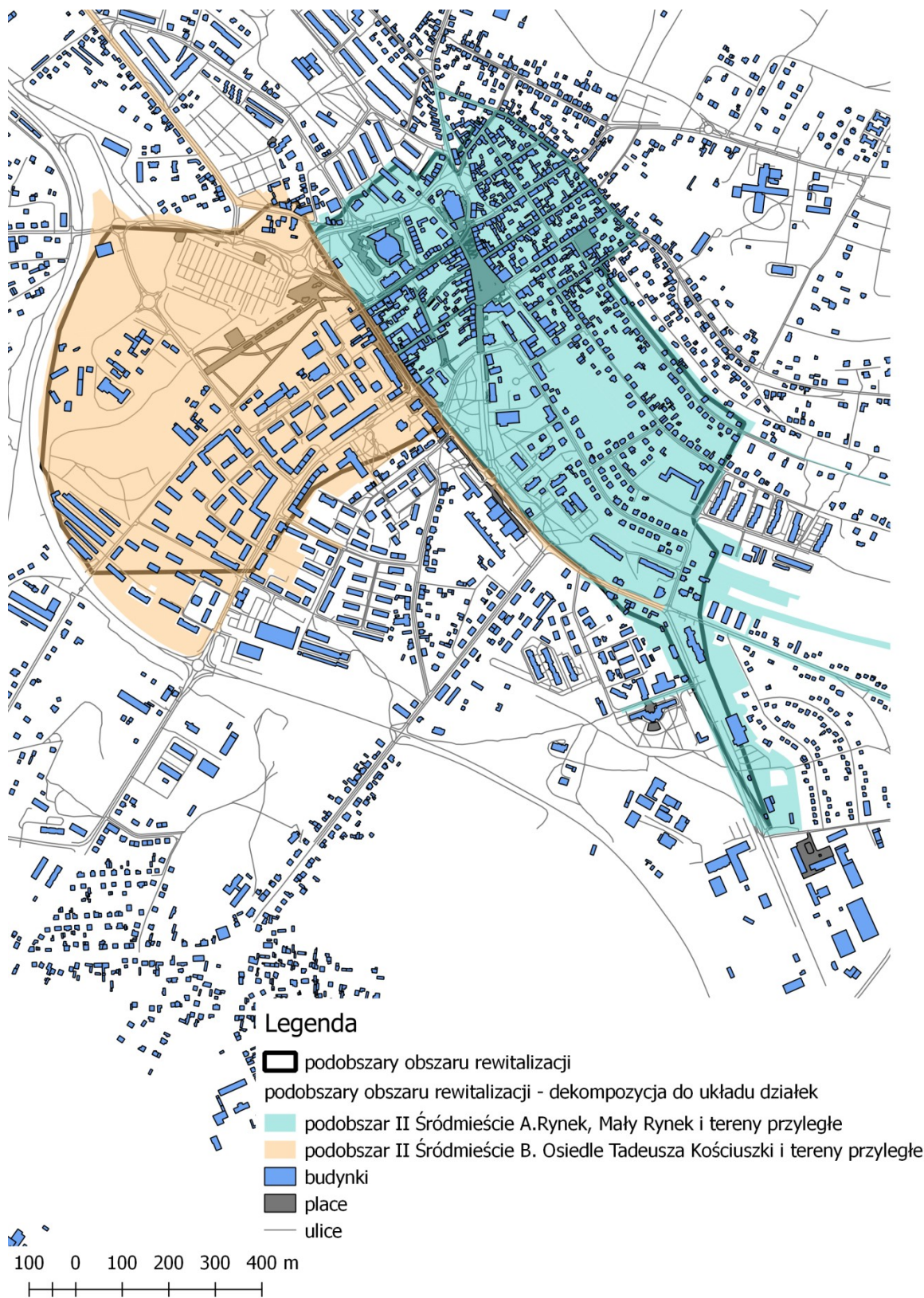
Obszar rewitalizacji został podzielony na cztery główne podobszary:

- a) podobszar I Pieczyńska, pole powierzchni to ok. 127 ha, szacunkowa populacja 761, (0,85 % ludności miasta),
- b) podobszar I Szczakowa, pole powierzchni to ok. 232 ha, szacunkowa populacja 3401, (3,80 % ludności miasta),
- c) podobszar II Śródmieście A. Rynek, Mały Rynek i tereny przyległe, pole powierzchni to ok. 60 ha, szacunkowa populacja 6936 (7,79 % ludności miasta),
- d) podobszar II Śródmieście B. Osiedle Tadeusza Kościuszki i tereny przyległe, pole powierzchni to ok. 56 ha, szacunkowa populacja 8359 (9,33 % ludności miasta)

Wyznaczony obszar, obejmujący 3,11 % powierzchni miasta i zamieszkiwany przez 17,24 % jego populacji, spełnia więc wymagane kryteria.



Rysunek 7. Granice obszaru rewitalizacji podobszar I Pieczyska i podobszar I Szczakowa – dekompozycja do układu działek



Rysunek 8. Granice obszaru rewitalizacji podobszar II Śródmieście A. Rynek, Mały Rynek i tereny przyległe oraz podobszar I Podobszar II Śródmieście B. Osiedle Tadeusza Kościuszki i tereny przyległe – dekompozycja do układu działek

3.2 Charakterystyka podobszaru rewitalizacji I. Szczakowa, Pieczyska oraz jego wizja rozwojowa

Podobszar I (Szczakowa i Pieczyska) – zasadnicza część tych obszarów, to tereny poprzemysłowe. Duży odsetek ich powierzchni stanowią tereny zakładów przemysłowych oraz tereny kolejowe. Restrukturyzacja przemysłu doprowadziła do upadłości zakładów pracy i bezrobocia wśród mieszkańców. Osiedla straciły również swoje funkcje mieszkaniowe, usługowe i społeczne. Pomimo kumulacji zjawisk kryzysowych na tych obszarach, mają one silny potencjał rozwojowy i dzięki podejmowanym interwencjom sektora publicznego i prywatnego mają szansę stać się prężnie rozwijającymi się przestrzeniami w Jaworznie, a filarem ich rozwoju jest wypracowywana od lat nowa funkcja: turystyczno-rekreacyjna. Potencjał miejsca zauważają również przedsiębiorcy. Ośrodek nurkowy w Pieczyskach ma dzisiaj swoją markę i jest znany nie tylko w kraju. W Pieczyskach powstał nowoczesny hotel. Rekultywacja kamieniołomu i utworzenie Parku Gródek w Pieczyskach doprowadziła do stworzenia na mapie Jaworzna atrakcyjnego miejsca do rekreacji i turystyki. W bliskim sąsiedztwie znajduje się akwen wodny Sosina. Dzięki wielomilionowej inwestycji realizowanej przy wsparciu środków unijnych powstanie kolejna nowoczesna przestrzeń do wypoczynku i rekreacji z szansą na nowe miejsca pracy. Istotnym projektem wzmacniającym oddziaływanie podejmowanych działań jest planowana inwestycja związana z powstaniem w Szczakowej Miejskiego Centrum Integracji Transportu. PKP PLK modernizuje linie E30, czas podróżowania z dworca w Szczakowej do Katowic i Krakowa ulegnie skróceniu i poprawie komfortu jazdy. W ramach inwestycji związanej z przebudową linii kolejowej przebudowane zostaną perony dworcowe w Szczakowej wraz z niezbędną infrastrukturą. Miasto podejmuje działania zmierzające do bezpośredniego połączenia Śródmieścia z dworcem kolejowym w Szczakowej. Zgodnie z założeniami Planu zrównoważonej mobilności miejskiej Jaworzna: „Gmina Jaworzno podejmować będzie inwestycje w transport publiczny zapewniając bezpośrednie połączenie śródmieścia Jaworzna z dworcem w Szczakowej, wykorzystując nowe, szybkie korytarze transportowe, by zmniejszyć maksymalnie czas przejazdu środkiem komunikacji publicznej i doprowadzić do optymalnego skoordynowania rozkładów jazdy, tak by przesiadanie się ze środków transportu na pociąg odbywało się bez oczekiwania, podobnie by osoby wysiadające z pociągu miały natychmiastowe połączenie ze Śródmieściem. Sprawnemu przesiadaniu ma służyć planowana budowa centrum integracji transportu w Szczakowej”. Poprawa dostępności komunikacyjnej obszarów, to istotny czynnik rozwojowy.

W aspekcie społecznym do największych problemów zaliczamy problemy związane z bezrobociem, szczególnie osób poniżej 30 roku życia oraz osób długotrwale bezrobotnych, niewystarczającą aktywnością w poszukiwaniu zatrudnienia, a co za tym idzie wysokim wskaźnikiem uzależnienia od pomocy społecznej. Dla poprawy sytuacji w obszarze społecznym realizowane będą zadania ukierunkowane na: intensywną i wielokierunkową aktywizację i pobudzanie samoorganizacji społeczności lokalnych obszaru rewitalizowanego. Ponadto wdrażane będą projekty mające na celu wzrost zatrudnienia poprzez m.in. przygotowanie społeczności lokalnej do podejmowania samodzielnej działalności gospodarczej.

Działania sektora publicznego dały impuls do podejmowania działań przez organizacje pozarządowe i sektor prywatny. Dzielnice o charakterze poprzemysłowym zmieniają swoje funkcje, stając się atrakcyjnymi przestrzeniami publicznymi. Trzeba jednak podkreślić, że jest to proces długotrwały i konsekwentnie realizowany przyczyni się do rozwoju obszarów rewitalizowanych.

Całość tego podobszaru cechuje się znacznym odsetkiem osób długotrwale bezrobotnych przy jednoczesnym, znacznym w skali miasta wskaźniku obciążenia pomocą społeczną (rozumiany jako wspomniano już odsetek osób otrzymujących świadczenia na podstawie ustawy o pomocy społecznej, świadczeń rodzinnych oraz świadczeń wychowawczych na osobę) oraz ponadprzeciętną ilością rodzin pobierających świadczenia alimentacyjne na 100 budynków. Dodatkowo w podobszarze „Szczakowa” przekroczone zostały pozostałe wskaźniki opisujące negatywne aspekty wymiaru społecznego (ponadprzeciętny współczynnik feminizacji, nadmierne obciążenie osobami w wieku poprodukcyjnym oraz znaczny odsetek osób bezrobotnych w wieku poniżej 30 lat).

wskaźniki	Podobszar I "Pieczyska"	Podobszar I "Szczakowa"	pozostała część Jaworzna	miasto całe	pożądany wektor zmiany wskaźnika
a) społeczne					
gęstość zaludnienia	2.50	4.36	3.21	3.38	wzrost
liczba kobiet na 100 mężczyzn	102.69	115.00	107.87	108.15	spadek
odsetek osób w wieku poprodukcyjnym	18.24	22.30	20.91	20.98	utrzymanie/ spadek
odsetek osób długotrwale bezrobotnych	53.11	52.37	39.75	40.12	spadek
odsetek osób bezrobotnych w wieku poniżej 30 lat,	23.37	28.36	25.30	25.37	spadek
wskaźnik obciążenia pomocą społeczną	5.17	3.31	3.07	3.18	spadek
ilość rodzin pobierających świadczenia alimentacyjne na 100 budynków	12.92	28.01	8.80	10.92	spadek
b) gospodarcze					
szacunkowych powierzchnia handlowo-usługowa	187.13	384.97	518.61	492.41	wzrost
szacunkowych powierzchnia biurowa	271.58	1246.65	835.27	943.75	utrzymanie
szacunkowych powierzchnia przemysłowa	308.74	1758.51	825.84	854.52	utrzymanie/ spadek
szacunkowych powierzchnia magazynowa	0.00	978.45	1168.68	1144.90	wzrost

Tabela 6: Obszar rewitalizacji Podobszar I – charakterystyka wskaźnikowa

3.3 Charakterystyka podobszaru rewitalizacji Śródmieście, Rynek, Mały Rynek i tereny przyległe [II A.] oraz Śródmieście, Osiedle Tadeusza Kościuszki i tereny przyległe [II B.]

Obszar historycznego centrum „starego” Jaworzna, „serce” miasta, ośrodek administracyjno-usługowy, ze zróżnicowaną zabudową mieszkalną i terenami przemysłowymi. Obok intensywnej zabudowy mieszkalno-usługowej w Śródmieściu znajdują się także rozległe obszary o niskiej intensywności, przeplatane zabudową wielorodzinną i terenami przemysłowymi. Obszar charakteryzuje się koncentracją obiektów kulturalnych, sportowych i edukacyjnych oraz przestrzeniami publicznymi istotnymi z punktu widzenia całego miasta a nie tylko dzielnicy. Od lat konsekwentnie podejmowane działania, związane m.in. z przebudową układu komunikacyjnego miasta i wyprowadzeniem Drogi Krajowej 79 ze ścisłego centrum miasta, doprowadziły do rewitalizacji miejskiego rynku, któremu w ramach projektu Rynek Od.Nowa przywrócono rolę „salonu miasta”, poprzez wsparcie funkcji społecznych, kulturalnych i gospodarczych. Atrakcyjne oferty biblioteki, muzeum, Teatru Sztuk są dopełnieniem oferty skierowanej do mieszkańców Jaworzna z różnych grup wiekowych, o różnych zainteresowaniach i jej istotną cechą jest budowanie lokalnej tożsamości w oparciu o integrację społeczną. Na podwalinach tej idei realizowany jest kolejny projekt „Miasto siedmiu rynków”, który zakłada rewitalizację centralnych przestrzeni publicznych w dzielnicach Jaworzna. Jego celem jest również zwiększenie partycypacji w życiu społecznym osób zagrożonych wykluczeniem społecznym, zamieszkujących nie tylko śródmieście ale i inne dzielnice Jaworzna. Centrum miasta i tereny przyległe powinny stać się jego wizytówką, miejscem integracji społecznej, obrazem tożsamości lokalnej, przestrzenią determinującą konkurencyjność miasta. Przez ten pryzmat zdecydowano o delimitacji obszaru śródmieścia.

W aspekcie społecznym do największych problemów tego obszaru zaliczamy problemy związane z wysokim odsetkiem bezrobotnych, w tym bezrobociem długotrwałym, a także bezrobociem osób młodych oraz ze starzeniem się mieszkańców (w Jaworznie mieszka ponad 21 tys. osób w wieku 60+ , co stanowi ponad 23% ludności miasta ogółem).

Pomoc społeczna kierowana jest do osób starszych, szczególnie samotnych i przewlekłe somatycznie lub psychicznie chorych, niepełnosprawnych intelektualnie lub fizycznie (dane MOPS). Miasto finansuje instytucjonalne formy pomocy społecznej, miejskie programy pomocy dla różnych grup osób potrzebujących wsparcia oraz działania organizacji pozarządowych. W Jaworznie podejmowane są działania zmierzające do przeciwdziałania wykluczeniu społecznemu ludzi, w tym osób starszych poprzez realizację przedsięwzięć m.in.: uruchomienie Klubu Seniora, realizację działań w ramach programu rządowego na rzecz aktywności społecznej osób starszych ASOS (w 2017 r. liczba beneficjentów w wieku 60+ wynosiła 400 osób, w tym 50 osób niepełnosprawnych), rządowy program Senior+.

Ponadto dużym problemem jest koncentracja zdarzeń związanych z wandalizmem, chuligaństwem i kradzieżami, a także dużą liczbą rodzin korzystających z pomocy społecznej. Odpowiedzią na powyższe problemy będą działania ukierunkowane na Intensywną i wielokierunkową aktywizację i pobudzanie samoorganizacji społeczności lokalnych obszaru rewitalizowanego oraz podnoszenie poziomu bezpieczeństwa w przestrzeniach publicznych osiedli problemowych. Realizacja celów nastąpi poprzez projekty rewitalizacyjne, m.in. projekt pn. Centrum Usług Społecznych w Jaworznie. Ponadto dla wzrostu poziomu bezpieczeństwa publicznego na podobszarze II.B prowadzone będą

działania mające na celu kształtowanie właściwych zachowań i postaw dla ochrony wspólnej przestrzeni osiedlowej.

Zauważalnym zjawiskiem negatywnym jest także występowanie uzależnienia od alkoholu oraz przemocy w rodzinach. Dla przeciwdziałania tego typu zjawiskom realizowany będzie projekt, który ma za zadanie „zaopiekowanie się” dziećmi i młodzieżą pochodzącą z tych rodzin, z uwzględnieniem różnorodnych form zagospodarowania czasu wolnego i promowania zdrowego stylu życia.

Podobszar II obszaru rewitalizacji pomimo bliskości przestrzennej (sąsiedztwa A i B) charakteryzuje znaczna odmienność w zakresie kształtowania się podstawowych wskaźników opisujących wymiar społeczny. Podobszar „Śródmieście A.” Rynek, Mały Rynek i tereny przyległe, cechuje się znacznym odsetkiem osób w wieku poprodukcyjnym oraz znacznym odsetkiem osób otrzymujących świadczenia na podstawie ustawy o pomocy społecznej, świadczeń rodzinnych oraz świadczeń wychowawczych (w przeliczeniu na osobę). Obszar ten łączy z Podobszarem II „Śródmieście B.” Osiedle Tadeusza Kościuszki i tereny przyległe poprzez ponad średni (w skali miasta) współczynnik feminizacji. Jednocześnie „Śródmieście B.” współczynnik ten ma znacznie powyżej wspomnianej średniej. Dodatkowo obszar ten boryka się z problemem długotrwałego bezrobocia oraz bezrobocia osób młodych (w wieku poniżej 30 lat). Dodatkowym symptomem degradacji tego obszaru jest nietypowo wysoki (również w skali miasta) wskaźnik ilości rodzin pobierających świadczenia alimentacyjne na 100 budynków.

wskaźniki	Podobszar II "Śródmieście A." Rynek, Mały Rynek i tereny przyległe	Podobszar II "Śródmieście B." Osiedle Tadeusza Kościuszki i tereny przyległe	pozostała część Jaworzna	miasto całe	pożądaný wektor zmiany wskaźnika
a) społeczne					
gęstość zaludnienia	2.20	21.30	3.21	3.38	wzrost
liczba kobiet na 100 mężczyzn	109.27	117.17	107.87	108.15	spadek
odsetek osób w wieku poprodukcyjnym	24.70	16.44	20.91	20.98	utrzymanie/spadek
odsetek osób długotrwale bezrobotnych	31.32	48.49	39.75	40.12	spadek
odsetek osób bezrobotnych w wieku poniżej 30 lat,	19.41	36.09	25.30	25.37	spadek
wskaźnik obciążenia pomocą społeczną	6.32	2.25	3.07	3.18	spadek
ilość rodzin pobierających świadczenia alimentacyjne na 100 budynków	6.88	65.71	8.80	10.92	spadek
b) gospodarcze					
szacunkowych powierzchnia handlowo-usługowa	401.54	442.76	518.61	492.41	wzrost
szacunkowych powierzchnia biurowa	1227.45	1625.45	835.27	943.75	utrzymanie
szacunkowych powierzchnia przemysłowa	0.00	0.00	825.84	854.52	utrzymanie
szacunkowych powierzchnia magazynowa	0.00	0.00	1168.68	1144.90	utrzymanie/wzrost

Tabela 7: Obszar rewitalizacji Podobszar II – charakterystyka wskaźnikowa

4. Wizja wyprowadzenia obszaru zdegradowanego ze stanu kryzysowego - planowany efekt rewitalizacji.

I. Szczakowa, Pieczyska: dzielnica jest postrzegana, jako nieco peryferyjne przez co wygodne i bezpieczne miejsce zamieszkania dla rodzin z małymi dziećmi i osób starszych. Lokalna społeczność korzysta ze zintegrowanej komunikacji publicznej – węzła transportowego, dojeżdżając do miejsc pracy w innych dzielnicach, jak również poza Jaworzniem. Interesujące imprezy kulturalne i sportowe, regularnie odbywające się w różnych częściach dzielnicy jak również zauważalne rezultaty modernizacji obiektów znajdujących się w Szczakowej i Pieczyskach sprawiają, że te i inne korzystne zmiany powoli przyciągają nowych mieszkańców i przedsiębiorców. Powstają nowe miejsca pracy, głównie w mikro-przedsiębiorstwach. Usytuowane w dzielnicy usługi różnego typu (społeczne i komercyjne) przyciągają w to miejsce nie tylko mieszkańców Jaworzni. Sytuacja społeczno-gospodarcza dzielnicy ulega powolnej stabilizacji, skala problemów społecznych zmniejsza się, co zyskuje potwierdzenie w charakterystykach wskaźnikowych tego podobszaru.

II. Śródmieście: (A. Rynek, mały Rynek i tereny przyległe oraz B. Osiedle im. Tadeusza Kościuszki i tereny przyległe), dzielnica jest nie tylko symbolicznym ale faktycznym „sercem miasta” – tętni życiem za sprawą wyjątkowej różnorodności oferty usługowej i handlowej oraz dobrych warunków mieszkaniowych dla tych grup społecznych, które w pełni chcą korzystać z dobrodziejstw mieszkania w centrum. Śródmieście jest dostępne komunikacyjnie, głównie za sprawą węzła transportu publicznego, a liczne przestrzenie publiczne – dogodne dla osób niepełnoprawnych, sędziwych i rodzin z małymi dziećmi w wózkach – zachęcają do uczestnictwa w wydarzeniach edukacyjnych, kulturalnych czy sportowych – których zadaniem jest integracja mieszkańców Jaworzni wokół centrum i spraw istotnych dla rozwoju całego miasta. Skala problemów społecznych zmniejsza się, jednocześnie gęstość zaludnienia obszaru wzrasta, co poświadczają dostępne dane statystyczne.

5. Cele rewitalizacji w mieście Jaworznie oraz odpowiadające zidentyfikowanym potrzebom rewitalizacyjnym kierunki działań, w celu eliminacji lub ograniczenia negatywnych zjawisk

Cel główny rewitalizacji: **Ożywienie problemowych dzielnic i osiedli Jaworzna.**

Przedstawione poniżej kierunki działań nie wynikają bezpośrednio z analizy wskaźnikowej przeprowadzonej w ramach diagnozy zjawisk kryzysowych w poszczególnych sferach.

Wnioski z analiz wskaźnikowych zostały uogólnione oraz poddane osądowi mieszkańców na warsztatach oraz przez nich przetworzone i uzupełnione.

Poniższe kierunki działań rewitalizacyjnych są więc bardziej wynikiem partycypacji społecznej niż efektem prac diagnostycznych (choć po części z nich wynikają).

KIERUNKI DZIAŁAŃ REWITALIZACYJNYCH:

- A. Intensywna i wielokierunkowa aktywizacja i pobudzanie samoorganizacji społeczności lokalnych obszaru rewitalizowanego.**
- B. Podniesienie poziomu aktywności ekonomicznej społeczności osiedli problemowych.**
- C. Zwiększanie atrakcyjności osiedleńczej osiedli problemowych.**
- D. Stymulowanie przedsiębiorczości i tworzenie miejsc pracy w przestrzeniach osiedli problemowych.**
- E. Stymulowanie większej różnorodności oferty usług publicznych (w tym społecznych) i usług komercyjnych dostępnych i oferowanych w osiedlach problemowych.**
- F. Podnoszenie poziomu bezpieczeństwa w przestrzeniach publicznych osiedli problemowych, poprawa ich dostępności komunikacyjnej i wizerunku.**

Cele szczegółowe dla kierunku A. Intensywna i wielokierunkowa aktywizacja i pobudzanie samoorganizacji społeczności lokalnych obszaru rewitalizowanego:

A.1 Aktywizacja i pobudzanie samoorganizacji społeczności lokalnej w tym, szczególnie wsparcie tworzenia i prowadzenia lokalnych organizacji społecznych;

A.2. Tworzenie warunków do większej aktywności ekonomicznej społeczności w tym poprzez co-working oraz infrastrukturę umożliwiającą podejmowanie działalności w formie *start-up* w nietypowych, niszowych segmentach usług i handlu.

Cele szczegółowe dla kierunku B. Podniesienie poziomu aktywności ekonomicznej społeczności osiedli problemowych:

B.1. Zwiększanie aktywności ekonomicznej społeczności, w szczególności działania adresowane do kobiet i osób poniżej 30 r.ż.;

B.2. Przygotowanie do podejmowania samodzielnej działalności gospodarczej, w tym tworzenie warunków do analizowania i testowania warunków przyszłej działalności gospodarczej (prowadzonej na osiedlu lub poza nim);

B.3. Zwiększanie kompetencji w gospodarowaniu zasobami finansowymi i majątkowymi gospodarstw domowych wymagających wsparcia lub asysty;

Cele szczegółowe dla kierunku C. Zwiększanie atrakcyjności osiedleńczej osiedli problemowych:

C.1. Poprawa wizerunku i atrakcyjności osiedla, w tym poprzez oryginalną aranżację przestrzeni publicznych i cykliczne wydarzenia kulturalne, edukacyjne, sportowe o rozpoznawalnej marce (w przestrzeniach publicznych – np. w formie festiwalu lub wystaw na wolnym powietrzu);

C.2. Zahamowanie dekapitalizacji i poprawa standardu użytkowego zasobów kubaturowych i infrastrukturalnych (w szczególności: tereny i obiekty przemysłowe, przestrzenie publiczne);

Cele szczegółowe dla kierunku D. Stymulowanie przedsiębiorczości i tworzenie miejsc pracy w przestrzeniach osiedli problemowych:

D.1. Zwiększanie szans na rynku pracy, w szczególności dla kobiet;

D.2. Tworzenie miejsc pracy, w przestrzeni osiedla i dostępnych dla społeczności osiedla;

Cele szczegółowe dla kierunku E. Stymulowanie większej różnorodności oferty usług publicznych (w tym społecznych) i usług komercyjnych dostępnych i oferowanych w osiedlach problemowych:

E.1. Poprawianie warunków zamieszkiwania i jakości życia (efektywność energetyczna, jakość powietrza, komunikacja zbiorowa, reorganizacja parkowania, stan techniczny i estetyczny zabudowy, zwiększenie dostępności przestrzeni publicznych dla osób niepełnosprawnych, zagospodarowanie terenu wokół budynków itp.);

Cele szczegółowe dla kierunku F. Podnoszenie poziomu bezpieczeństwa w przestrzeniach publicznych osiedli problemowych, poprawa ich dostępności komunikacyjnej i wizerunku

F.1. Poprawa parametrów funkcjonalnych układu komunikacyjnego (reorganizacja i uporządkowanie relacji pieszy-pojazd, reorganizacja parkowania, dostępności dla osób niepełnosprawnych, poprawa dostępności osiedli komunikacją zbiorową).

Przedstawione powyżej potrzeby – kierunki działań rewitalizacyjnych i ich cele, stanowiły ramy dla obmyślenia i przedstawienia projektów rewitalizacyjnych. Projekty rewitalizacyjne powinny wypełniać zdiagnozowane potrzeby – zestaw proponowanych projektów, które zamierza realizować sektor publiczny i prywatny opisany został w części trzeciej tego programu. Dla poszczególnych projektów powiązano z celami szczegółowymi.

III. PROGRAMOWANE DZIAŁANIA REWITALIZACYJNE

1. Lista planowanych projektów i przedsięwzięć rewitalizacyjnych wraz z ich opisem

Identyfikacja potrzeb rewitalizacyjnych, przeprowadzona z uwzględnieniem i w odniesieniu do czynników i zjawisk kryzysowych, rezultatów analizy porównawczej oraz zaproponowanych wizji i celów, prowadzi do sformułowania następującego zakresu pożądanych działań (projektów rewitalizacyjnych), w obu częściach obszaru rewitalizacji

Poniżej znajduje się lista 33 projektów rewitalizacyjnych.

Numer	Nazwa projektu	Obszar
1.	Przychodnia Zdrowia dla Dzielnicy	I. Szczakowa, Pieczyska
2.	Park przy Miejskim Centrum Medycznym Szczakowa	I. Szczakowa, Pieczyska
3.	Program RE_AKTYWNA	I i II
4.	Kompas uspołecznienie mieszkańców budynków Socjalnych	II. B
5.	Termomodernizacja przedszkola Nr 1	II. B
6.	Termomodernizacja przedszkola Nr 10	II. B
7.	Zagospodarowanie terenu zielonego na OTK	II. B
8.	Centrum Usług Społecznych	II. A
9.	Zwiększenie szans na rynku pracy	I i II
10.	Klub Środowiskowy Pod Arkadami	II. B
11.	Mały Rynek - Targ co dnia - Animator	II. A
12.	Wygraj swoje życie	I. Szczakowa, Pieczyska
13.	Miejskie Centrum Integracji Transportu Jaworzno z integracją dróg dla rowerów i systemem roweru miejskiego	II. A
14.	Centrum Usług Społecznych w Jaworznie – projekt infrastrukturalny	II. A
15.	Termomodernizacja Hali Widowiskowo-Sportowej	II. A
16.	Jak Dobrze Mieć Sąsiada – organizacja imprezy integracyjnej	I i II
17.	Meble z palet	I i II
18.	Wymień się książką - biblioteka społeczna	I i II

Numer	Nazwa projektu	Obszar
19.	Jaworzno źródło energii – uczy się przez całe życie dla rozwoju społeczno-gospodarczego regionu	I i II
20.	Miejskie Centrum Integracji Transportu – Szczakowa	I. Szczakowa, Pieczyska
21.	Bezzwrotne wsparcie dla osób zamierzających rozpocząć prowadzenie działalności gospodarczej	I i II
22.	Kultura i relaks – „Ogród w centrum miasta” Rozbudowa budynku z przeznaczeniem na funkcję rekreacyjno-kulturalną – utworzenie przestrzeni spotkań oraz integracji międzypokoleniowej	II. A
23.	Tradycja I Duma – Zabytkowy Kościół pw. bśw. Elżbiety Węgierskiej w Jaworznie Szczakowej	I. Szczakowa, Pieczyska
24.	Program Aktywizacji Społecznej	I. Szczakowa, Pieczyska
25.	Świetlica środowiskowa dla dzieci i osób starszych zagrożonych ubóstwem lub wykluczeniem społecznym	I. Szczakowa, Pieczyska
26.	Mała Akademia Nauki/Muzeum przestrzeni kosmicznej i lotnictwa	I. Szczakowa, Pieczyska
27.	Adaptacja i rozbudowa budynku dawnego domu kultury /kasyna „Poczekana” Cementowni Szczakowa	I. Szczakowa, Pieczyska
28.	Adaptacja i przebudowa dawnej Willi Dyrektora Cementowni przy ul. Jana III Sobieskiego (Willa Alpejska)	I. Szczakowa, Pieczyska
29.	Aktywizacja zawodowa osób pozostających bez zatrudnienia w Jaworznie	I i II
30.	Rozwój usług opieki nad dziećmi do lat 3 w Jaworznie	I i II
31.	Życie od.Nowa rozwój usług społecznych i zdrowotnych w Jaworznie	I i II
32.	Modernizacja i zagospodarowanie budynków przy ul. Koszarowej 16 i 16a	I. Szczakowa, Pieczyska
33.	Modernizacja i zagospodarowanie budynku przy ul. Koszarowej 10	I. Szczakowa, Pieczyska

1

NAZWA PROJEKTU	PRZYCHODNIA ZDROWIA DLA DZIELNICY	
BENEFICJENT	Miasto Jaworzno/Zespół Lecznictwa Otwartego Sp. z o.o. w Jaworznie	
MIEJSCE REALIZACJI PROJEKTU	I. Szczakowa, Pieczyska - ul. Koszarowa 1	
CEL PROJEKTU	<p>Poprawa dostępu mieszkańców do usług publicznych - modernizacja przychodni połączona z termomodernizacją i dostosowaniem obiektu dla osób niepełnosprawnych.</p> <p>Biorąc pod uwagę obecny stan techniczny oraz funkcjonalny obiektu można stwierdzić, że budynek wymaga remontu aby mógł w dalszej perspektywie pełnić funkcję ośrodka zdrowia. Główne przyczyny to:</p> <ol style="list-style-type: none">1. Przychodnia mieści się w piętrowym budynku bez windy. Aby udostępnić osobom niepełnosprawnym gabinety zlokalizowane na piętrze niezbędna jest budowa windy.2. Planowana termomodernizacja, która obejmie zarówno docieplenie dachu, jak i elewacji zbiega się z koniecznością wykonania bieżącego remontu tych elementów budynku zapobiegającemu ich technicznej deprecjacji. Zarówno konstrukcja budynku (duże straty ciepła), jak i położenie wśród drzew ograniczających bezpośrednie nasłotnienie przemawia za termomodernizacją.3. Aby poprawić komfort świadczonych usług konieczne jest przeprowadzenie modernizacji pomieszczeń gdzie udzielane są świadczenia medyczne. Obecny układ pomieszczeń nie pozwala na wydzielenie trzech funkcjonalnych poradni: lekarza POZ, ginekologicznej i stomatologicznej. Brak jest również właściwego zaplecza socjalnego i gospodarczego dla pracowników placówki. Oprócz POZ w ramach kontraktu z NFZ jest prowadzona i będzie kontynuowana działalność medyczna w poradni stomatologicznej i ginekologicznej. <p>Dlatego też utrzymanie funkcji budynku jest ze społecznego punktu widzenia niezbędne. W budynku zlokalizowana jest również jedyna apteka w dzielnicy.</p>	
ODNIESIENIE DO INNYCH PLANÓW LUB PROGRAMÓW OBOWIĄZUJĄCYCH W JAWORZNIE	Strategia Zintegrowanego i Zrównoważonego Rozwoju Jaworzna na lata 2001 – 2020	
ZAKRES RZECZOWY PROJEKTU	W ramach projektu zostanie wykonane: <ul style="list-style-type: none">- remont dachu z ociepleniem,- remont elewacji uwzględniający ocieplenie budynku z dostosowaniem do charakteru architektury ul. Jagiellońskiej,- budowa windy zewnętrznej,- modernizacja pomieszczeń przychodni dla potrzeb poradni POZ, poradni ginekologicznej, poradni stomatologicznej.	
PLANOWANY TERMIN REALIZACJI:	Do 2022 r.	
PRZEWIDYWANY KOSZT REALIZACJI	CAŁKOWITY: 600 000,00 zł	
SPOSÓB POKRYCIA LUKI W FINANSOWANIU PROJEKTU, JEŚLI TAKA WYSTĘPUJE	BUDŻET JST: 0,00 zł	DOTACJA ŚRODKI UE: 0,00 zł
SPOSÓB OCENY WPŁYWU PROJEKTU NA REALIZACJĘ CELÓW PROGRAMU REWITALIZACJI	Monitoring wskaźników: <ul style="list-style-type: none">- ilość wyremontowanych budynków,- ilość budynków gdzie nastąpiła poprawa dostępu do usług medycznych - 1,- ilość osób korzystających z przychodni w ramach kontraktu z NFZ,- oszczędność energii (zapotrzebowanie energetyczne budynku).	

PROPONOWANY SPOSÓB POMIARU REZULTATU PROJEKTU	Badanie opinii korzystających z usług przychodni. Przewiduje się, że realizacja projektu udostępni wszystkie gabinety lekarskie osobom niepełnosprawnym, polepszy się poziom udzielania świadczeń medycznych, zwiększy dostępność świadczeń po uruchomieniu nowych gabinetów lekarskich. Po termomodernizacji zmniejszy się emisja gazów z lokalnej kotłowni.
POWIĄZANIE Z CELAMI REWITALIZACJI	Cele szczegółowe: E.1. Poprawianie warunków zamieszkiwania i jakości życia (efektywność energetyczna, jakość powietrza, komunikacja zbiorowa, reorganizacja parkowania, stan techniczny i estetyczny zabudowy, zwiększenie dostępności przestrzeni publicznych dla osób niepełnosprawnych, zagospodarowanie terenu wokół budynków itp.);
PROGRAM/DZIAŁANIE	Nie dotyczy.

2

NAZWA PROJEKTU:	PARK PRZY MIEJSKIM CENTRUM MEDYCZNYM SZCZAKOWA	
MIEJSCE REALIZACJI PROJEKTU	I. Szczakowa, Pieczyska – ul. Koszarowa 1	
BENEFICJENT	Miasto Jaworzno/Zespół Lecznictwa Otwartego Sp. z o.o. w Jaworznie	
CEL PROJEKTU:	Ułatwienie mieszkańcom dzielnicy dostępu do ośrodka zdrowia. Obecnie dojazd do przychodni prowadzi nieoświetloną alejką wymagającą remontu oraz brak właściwych miejsc parkingowych dla pacjentów zmotoryzowanych. Jako parking służy nieutwardzony plac przy przychodni. Dlatego właściwe zagospodarowanie terenu położonego w sąsiedztwie ośrodka zdrowia jest niezbędne. Za podjęciem projektu przemawia również fakt, że właściwe zagospodarowanie terenu wokół ośrodka zdrowia poprawi walory estetyczne i funkcjonalne obszaru objętego projektem: charakter parkowy terenu - fontanna, ławeczki parkowe.	
ODNIESIENIE DO INNYCH PLANÓW LUB PROGRAMÓW OBOWIĄZUJĄCYCH W JAWORZNIE	Strategia Zintegrowanego i Zrównoważonego Rozwoju Jaworzna na lata 2001 – 2020	
ZAKRES RZECZOWY PROJEKTU	W ramach projektu zostanie wykonane: - remont alejek, - odnowienie i uruchomienie fontanny, - wykonanie oświetlenia alejek, - pielęgnacja drzewostanu, - odnowienie i założenie nowych klombów, - zagospodarowanie przyległego placu poprzez wykonanie parkingu dla potrzeb ośrodka zdrowia.	
PLANOWANY TERMIN REALIZACJI	Do 2022 r.	
PRZEWIDYWANY KOSZT REALIZACJI	CAŁKOWITY: 200 000,00 zł	
SPOSÓB POKRYCIA LUKI W FINANSOWANIU PROJEKTU, JEŚLI TAKA WYSTĘPUJE	BUDŻET JST: 0,00 zł	DOTACJA ŚRODKI UE: 0,00 zł
SPOSÓB OCENY WPŁYWU PROJEKTU REALIZACJĄ CELÓW PROGRAMU	Monitoring wskaźników: - powierzchnia gruntu objęta projektem, - powierzchnia odtworzonych alejek, - ilość nowych miejsc parkingowych.	

PROPONOWANY SPOSÓB POMIARU REZULTATU PROJEKTU	Badanie opinii mieszkańców Szczakowej. Przewiduje się, że realizacja projektu w istotny sposób poprawi komfort w komunikacji zarówno pieszych, jak i zmotoryzowanych pacjentów ośrodka. Zmodernizowane alejki mogą się stać również głównym pieszym ciągiem komunikacyjnym łączącym ul. Jagiellońską z ul. Koszarową	
POWIĄZANIE Z CELAMI REWITALIZACJI	Cele szczegółowe: E.1. Poprawianie warunków zamieszkiwania i jakości życia (efektywność energetyczna, jakość powietrza, komunikacja zbiorowa, reorganizacja parkowania, stan techniczny i estetyczny zabudowy, zwiększenie dostępności przestrzeni publicznych dla osób niepełnosprawnych, zagospodarowanie terenu wokół budynków itp.)	
PROGRAM/DZIAŁANIE	Nie dotyczy.	
3		
NAZWA PROJEKTU	PROGRAM RE - AKTYWNA	
BENEFICJENT	Miasto Jaworzno/Powiatowy Urząd Pracy w Jaworznie	
MIEJSCE REALIZACJI PROJEKTU	I. Szczakowa, Pieczyska II.A Śródmieście – Rynek, Mały Rynek i tereny przyległe II.B Śródmieście – Osiedle Tadeusza Kościuszki i tereny przyległe	
CEL PROJEKTU	Zwiększenie aktywności ekonomicznej społeczności zamieszkującej obszary rewitalizacji oraz zwiększenie szans kobiet na rynku pracy. Cele szczegółowe: - zmiana postaw i zachowań uczestników programu w stosunku do samego siebie oraz otaczającej rzeczywistości z biernej na aktywną, - umożliwienie nabycia kompetencji społeczno – zawodowych i „wyposażenie” beneficjentów w kwalifikacje ułatwiające poruszanie się po rynku pracy.	
ODNIESIENIE DO INNYCH PLANÓW LUB PROGRAMÓW OBOWIĄZUJĄCYCH W JAWORZNIE	Strategia Zintegrowanego i Zrównoważonego Rozwoju Jaworzna na lata 2001 – 2020, Strategia Rozwiązywania Problemów Społecznych w Jaworznie na lata 2006 – 2020, Program Promocji Zatrudnienia oraz Aktywizacji Lokalnego Rynku Pracy w Jaworznie na lata 2009-2020.	
ZAKRES RZECZOWY PROJEKTU	Programem zostanie objętych 50 kobiet zarejestrowanych w PUP w Jaworznie, dla których ustalono II profil pomocy, zamieszkałych w obszarach rewitalizacji (w szczególności na terenie osiedla Szczakowa i Pieczyska oraz Osiedla Tadeusza Kościuszki i terenach przyległych). Zakres wsparcia: osoby zakwalifikowane do programu zostaną objęte usługami i instrumentami rynku pracy zgodnie z ustawą o promocji zatrudnienia i instytucjach rynku pracy oraz opracowanym Indywidualnym Programem Działania (IPD)	
PLANOWANY TERMIN REALIZACJI	DO 2022 r.	
PRZEWDYWANY KOSZT REALIZACJI	CAŁKOWITY: 550.000,00 zł* *Program finansowany w ramach środków Funduszu Pracy	
SPOSÓB POKRYCIA LUKI W FINANSOWANIU PROJEKTU, JEŚLI TAKA WYSTĘPUJE	BUDŻET JST: 0,00 zł	DOTACJA ŚRODKI UE: 0,00 zł
SPOSÓB OCENY WPŁYWU PROGRAMU NA REALIZACJĘ CELÓW PROGRAMU	Monitoring realizacji zadań ujętych w programie będzie prowadzony przez cały okres trwania programu, obejmować będzie wskaźniki rezultatu tj.: - liczba osób, które uzyskały wsparcie w ramach programu, - liczb osób, objęta poszczególnymi usługami i instrumentami rynku pracy realizowanymi w ramach programu, - liczba osób, która podjęła zatrudnienie.	
PROPONOWANY SPOSÓB	Raport końcowy z realizacji Programu	

POMIARU REZULTATU PROJEKTU		
POWIĄZANIE Z CELAMI REWITALIZACJI	Cele szczegółowe: D.1. Zwiększanie szans na rynku pracy, w szczególności dla kobiet;	
PROGRAM/DZIAŁANIE	Fundusz Pracy	
4		
NAZWA PROJEKTU:	KOMPAS	
BENEFICJENT	Miasto Jaworzno	
MIEJSCE REALIZACJI PROJEKTU	II.B Śródmieście – Osiedle Tadeusza Kościuszki i tereny przyległe.	
CEL PROJEKTU	Projekt ma za zadanie „zaopiekowanie się” dziećmi i młodzieżą pochodzącą z rodzin z problemem uzależnień i przemocy w rodzinie z uwzględnieniem różnorodnych form zagospodarowania czasu wolnego i promowania zdrowego stylu życia.	
ODNIESIENIE DO INNYCH PLANÓW LUB PROGRAMÓW OBOWIĄZUJĄCYCH W JAWORZNIE	Program Profilaktyki i Rozwiązywania Problemów Alkoholowych na 2016 rok dla Gminy Miasta Jaworzna	
ZAKRES RZECZOWY PROJEKTU	W ramach projektu zatrudnieni zostaną pedagodzy – animatorzy, którzy będą pracować z dziećmi i młodzieżą z bloków socjalnych przy ul. Północnej 9c, Azot 1 oraz Sulińskiego 43 (w tym obszarze projekt jest już realizowany) oraz na OTK (od 2016 roku). Działania zostaną rozpoczęte od zweryfikowania potrzeb rodzin – zarówno rodziców jak i dzieci i młodzieży – w zakresie wspierania ich funkcji opiekuńczych oraz wychowawczych, a także od zaproponowania rodzinom konkretnych działań. Wykonawcy projektu nawiążą współpracę z instytucjami działającymi na terenie Jaworzna (MBP, MCKiS, MDK itp.).	
PLANOWANY TERMIN REALIZACJI	Do 2018 r.	
PRZEWDYWANY KOSZT REALIZACJI	CAŁKOWITY: 30 000,00 zł	
SPOSÓB POKRYCIA LUKI W FINANSOWANIU PROJEKTU, JEŚLI TAKA WYSTĘPUJE	BUDŻET JST: 30 000 zł Budżet Gminnej Komisji Rozwiązywania Problemów Alkoholowych	DOTACJA ŚRODKI UE: 0,00 zł
SPOSÓB OCENY WPŁYWU PROJEKTU NA REALIZACJĘ CELÓW PROGRAMU	Monitoring wskaźników: - opinia animatora, - liczba osób biorących udział w projekcie, liczba osób zaangażowanych w realizację projektu.	
PROPONOWANY SPOSÓB POMIARU REZULTATU PROJEKTU	Badanie opinii pedagogów szkolnych.	
POWIĄZANIE Z CELAMI REWITALIZACJI	A.1 Aktywizacja i pobudzanie samoorganizacji społeczności lokalnej w tym, szczególnie wsparcie tworzenia i prowadzenia lokalnych organizacji społecznych	
PROGRAM/DZIAŁANIE	Nie dotyczy.	
5		
NAZWA PROJEKTU	TERMOMODERNIZACJA PRZEDSZKOLA NR 1	
BENEFICJENT	Miasto Jaworzno/Miejski Zespół Obsługi Placówek Oświatowo -Wychowawczych w Jaworznie	
MIEJSCE REALIZACJI PROJEKTU	II.B Śródmieście – Osiedle Tadeusza Kościuszki i tereny przyległe - Budynek Przedszkola Miejskiego Nr 1 w Jaworznie, przy ul. Szymanowskiego 10	

CEL PROJEKTU	Realizacja projektu wpłynie na zmniejszenie kosztów eksploatacji budynku poprzez obniżenie zużycia energii cieplnej, redukcję strat ciepła, spowoduje wzrost efektywności energetycznej oraz zmniejszenie zanieczyszczeń emitowanych do atmosfery. Jednocześnie termomodernizacja wpłynie na: - zwiększenie wartości nieruchomości, - poprawę stanu technicznego budynku, - estetyczny wygląd budynku, - podwyższenie komfortu użytkownika budynku, - wzrost atrakcyjności miasta Jaworzna.	
ODNIESIENIE DO INNYCH PLANÓW LUB PROGRAMÓW OBOWIĄZUJĄCYCH W JAWORZNIE	Plan Gospodarki Niskoemisyjnej dla Gminy Jaworzno na lata 2014-2020.	
ZAKRES RZECZOWY PROJEKTU	Kompleksowa termomodernizacja: - docieplenie ścian zewnętrznych - ocieplenie stropodachu, - wymiana wewnętrznej instalacji c. o., - wymiana drzwi zewnętrznych.	
PLANOWANY TERMIN REALIZACJI	Do 2022 r.	
PRZEWIDYWANY KOSZT REALIZACJI	CAŁKOWITY: 515 000,00 zł	
SPOSÓB POKRYCIA LUKI W FINANSOWANIU PROJEKTU, JEŚLI TAKA WYSTĘPUJE	BUDŻET JST: 77 250,00 zł	DOTACJA ŚRODKI UE: 437 750,00 zł
SPOSÓB OCENY WPŁYWU PROGRAMU NA REALIZACJĘ CELÓW PROGRAMU	Analiza efektywności energetycznej budynku i obniżenie kosztów energii.	
PROPONOWANY SPOSÓB POMIARU REZULTATU PROJEKTU	Powykonawczy raport z monitorowania wskaźników rezultatów termomodernizacji.	
POWIĄZANIE Z CELAMI REWITALIZACJI	E.1. Poprawianie warunków zamieszkiwania i jakości życia (efektywność energetyczna, jakość powietrza, komunikacja zbiorowa, reorganizacja parkowania, stan techniczny i estetyczny zabudowy, zwiększenie dostępności przestrzeni publicznych dla osób niepełnosprawnych, zagospodarowanie terenu wokół budynków itp.)	
PROGRAM/DZIAŁANIE	RPO WSL 2014-2020/4.3	
6		
NAZWA PROJEKTU:	TERMOMODERNIZACJA PRZEDSZKOŁA NR 10	
BENEFICJENT	Miasto Jaworzno/ Miejski Zespół Obsługi Placówek Oświatowo -Wychowawczych w Jaworznie	
MIEJSCE REALIZACJI PROJEKTU	II.B Śródmieście – Osiedle Tadeusza Kościuszki i tereny przyległe Budynek Przedszkola Miejskiego Nr 10 w Jaworznie, przy ul. J. Tuwima 6	
CEL PROJEKTU	Zmniejszenie kosztów eksploatacji poprzez obniżenie zużycia energii cieplnej, redukcję strat ciepła, spowoduje wzrost efektywności energetycznej oraz zmniejszenie zanieczyszczeń emitowanych do atmosfery. Jednocześnie termomodernizacja wpłynie na: - zwiększenie wartości nieruchomości, - poprawę stanu technicznego budynku, - estetyczny wygląd budynku, - podwyższenie komfortu użytkownika budynku, - wzrost atrakcyjności miasta Jaworzna.	
ODNIESIENIE DO INNYCH PLANÓW	Plan Gospodarki Niskoemisyjnej dla Gminy Jaworzno na lata 2014-2020.	

LUB PROGRAMÓW OBOWIĄZUJĄCYCH W JAWORZNIE	
ZAKRES RZECZOWY PROJEKTU	Kompleksowa termomodernizacja: - docieplenie ścian zewnętrznych - ocieplenie dachu, - wymiana wewnętrznej instalacji c. o.,
PLANOWANY TERMIN REALIZACJI	Do 2022 r.
PRZEWIDYWANY KOSZT REALIZACJI	CAŁKOWITY: 511 000,00 zł
SPOSÓB POKRYCIA LUKI W FINANSOWANIU PROJEKTU, JEŚLI TAKA WYSTĘPUJE	BUDŻET JST: 76 650,00 zł DOTACJA ŚRODKI UE: 434 350,00 zł
SPOSÓB OCENY WPŁYWU PROGRAMU NA REALIZACJĘ CELÓW PROGRAMU	Analiza efektywności energetycznej budynku i obniżenie kosztów energii.
PROPONOWANY SPOSÓB POMIARU REZULTATU PROJEKTU	Powykonawczy raport z monitorowania wskaźników rezultatów termomodernizacji.
POWIĄZANIE Z CELAMI REWITALIZACJI	E.1. Poprawianie warunków zamieszkiwania i jakości życia (efektywność energetyczna, jakość powietrza, komunikacja zbiorowa, reorganizacja parkowania, stan techniczny i estetyczny zabudowy, zwiększenie dostępności przestrzeni publicznych dla osób niepełnosprawnych, zagospodarowanie terenu wokół budynków itp.);
PROGRAM/DZIAŁANIE	RPO WSL 2014-2020/4.3 - EFRR

7

NAZWA PROJEKTU	ZAGOSPODAROWANIE TERENU ZIEŁONEGO NA OTK	
BENEFICJENT	Miasto Jaworzno/Miejski Zarząd Nieruchomości Komunalnych w Jaworznie	
MIEJSCE REALIZACJI PROJEKTU	II.B Śródmieście – Osiedle Tadeusza Kościuszki i tereny przyległe – przestrzeń między blokami mieszkalnymi	
CEL PROJEKTU	Uporządkowanie przestrzeni między blokami. Poprawa bezpieczeństwa na osiedlu poprzez uporządkowanie zieleni, oświetlenia, monitorowanie przestrzeni, co może wpłynąć na integrację miejscowej społeczności, zachęci do spędzania czasu w częściach wspólnych osiedla zarówno dzieci jak i dorosłych. Celem projektu jest zmiana postrzegania OTK przez mieszkańców Jaworzna jako nieprzyjemnego i niebezpiecznego, wzrost popularności jako miejsca dobrego do zamieszkania.	
ODNIESIENIE DO INNYCH PLANÓW LUB PROGRAMÓW OBOWIĄZUJĄCYCH W JAWORZNIE	Strategia Zintegrowanego i Zrównoważonego Rozwoju Miasta Jaworzna na lata 2001-2020	
ZAKRES RZECZOWY PROJEKTU	Wprowadzenie monitoringu oraz instalacji odpowiedniego oświetlenia, także przycięcie drzew i krzewów, budowa placu zabaw dla młodszych i starszych dzieci, ustawienie ławek, leżaków, stolików do gier dla dorosłych.	
PLANOWANY TERMIN REALIZACJI	Do 2022 r.	
PRZEWIDYWANY KOSZT REALIZACJI	CAŁKOWITY: 250 000,00 zł	
SPOSÓB POKRYCIA LUKI W FINANSOWANIU PROJEKTU, JEŚLI TAKA WYSTĘPUJE	BUDŻET JST.: 250 000,00 zł	DOTACJA ŚRODKI UE: 0,00 zł
SPOSÓB OCENY WPŁYWU PROGRAMU NA REALIZACJĘ CELÓW PROGRAMU	Monitoring wskaźników: - badanie opinii dot. wzrostu poczucia bezpieczeństwa, - statystyka publiczna - spadek ilości wykroczeń i przestępstw w tym rejonie	

PROPONOWANY SPOSÓB POMIARU REZULTATU PROJEKTU	badania ankietowe wśród mieszkańców.	
POWIĄZANIE Z CELAMI REWITALIZACJI	C.1. Poprawa wizerunku i atrakcyjności osiedla, w tym poprzez oryginalną aranżację przestrzeni publicznych i cykliczne wydarzenia kulturalne, edukacyjne, sportowe o rozpoznawalnej marce (w przestrzeniach publicznych – np. w formie festiwalu lub wystaw na wolnym powietrzu);	
PROGRAM/DZIAŁANIE	Nie dotyczy.	
8		
NAZWA PROJEKTU:	CENTRUM USŁUG SPOŁECZNYCH	
BENEFICJENT	Miasto Jaworzno/Miejski Ośrodek Pomocy Społecznej w Jaworznie (EFS)	
MIEJSCE REALIZACJI PROJEKTU	II.A Śródmieście – Rynek, Mały Rynek i tereny przyległe, Plac Św. Jana 13	
CEL PROJEKTU	Promowanie włączenia społecznego, walka z ubóstwem oraz tworzenie warunków do aktywnego uczestnictwa w życiu społecznym i zwiększenie szans na zatrudnienie.	
ODNIESIENIE DO INNYCH PLANÓW LUB PROGRAMÓW OBOWIĄZUJĄCYCH W JAWORZNIE	Strategia Zintegrowanego i Zrównoważonego Rozwoju Miasta Jaworzna na lata 2001-2020 Strategia Rozwiązywania Problemów Społecznych w Jaworznie na lata 2006 – 2020, Program Promocji Zatrudnienia oraz Aktywizacji Lokalnego Rynku Pracy w Jaworznie na lata 2009-2020.	
ZAKRES RZECZOWY PROJEKTU	W CUS realizowane będą kompleksowe usługi dla społeczności lokalnej z obszarów objętych programem rewitalizacji, współfinansowane z Europejskiego Funduszu Społecznego, w tym m.in. programy integrujące społeczność lokalną, rozwój systemu wsparcia na rzecz osób niepełnosprawnych, programy aktywizacyjno – rozwojowe na rzecz rodzin zagrożonych wykluczeniem społecznym. Projekt będzie zakładał realizację zintegrowanych ścieżek wsparcia społecznego i zawodowego osób wykluczonych i zagrożonych wykluczeniem społecznym. Projekt będzie uzupełnieniem do projektu współfinansowanego ze środków Europejskiego Funduszu Rozwoju Regionalnego (rezultat twardy) Karta projektu nr 14.	
PLANOWANY TERMIN REALIZACJI	Do 2022 r.	
PRZEWIDYWANY KOSZT REALIZACJI	CAŁKOWITY: 2 350 000,00 zł (EFS)	
SPOSÓB POKRYCIA LUKI W FINANSOWANIU PROJEKTU, JEŚLI TAKA WYSTĘPUJE	BUDŻET JST.: 350 000,00 zł (EFS)	DOTACJA ŚRODKI UE: 2 000 000,00 zł (EFS)
SPOSÓB OCENY WPŁYWU PROJEKTU NA REALIZACJĘ CELÓW PROGRAMU	Najważniejszym zadaniem, które będzie pełnił Centrum Usług Społecznych to przede wszystkim rozwiązywanie problemów społecznych w aspekcie wielowymiarowym : wprowadzenie metody organizowania przez samorząd lokalny wsparcia dla grup marginalizowanych w formie lokalnego systemu usług społecznych opartych o aktywizację zainteresowanego środowiska wykluczonego społecznie.	
PROPONOWANY SPOSÓB POMIARU REZULTATU PROJEKTU	Ankiety społeczne, ankiety wewnętrzne dla odbiorców wsparcia CUS, ilość osób korzystających ze wsparcia w ramach CUS. Raport z realizacji projektu.	
POWIĄZANIE Z CELAMI REWITALIZACJI	B.1. Zwiększanie aktywności ekonomicznej społeczności, w szczególności działanie adresowane do kobiet i osób poniżej 30 r.ż.;	
PROGRAM/DZIAŁANIE	RPO WSL 2014-2020 9.1 – EFS	

9

NAZWA PROJEKTU:	ZWIĘKSZENIE SZANS NA RYNKU PRACY	
BENEFICJENT	Miasto Jaworzno/Miejski Ośrodek Pomocy Społecznej w Jaworznie	
MIEJSCE REALIZACJI PROJEKTU	I. Szczakowa, Pieczyska II.A Śródmieście – Rynek, Mały Rynek i tereny przyległe II.B Śródmieście – Osiedle Tadeusza Kościuszki i tereny przyległe	
CEL PROJEKTU	Wzrost zdolności do zatrudnienia osób wykluczonych i zagrożonych wykluczeniem społecznym w szczególności kobiet, osób niepełnosprawnych oraz osób – ludzi młodych opuszczających pieczę zastępczą.	
ODNIESIENIE DO INNYCH PLANÓW LUB PROGRAMÓW OBOWIĄZUJĄCYCH W JAWORZNIE	Strategia Zintegrowanego i Zrównoważonego Rozwoju Jaworzna na lata 2001 – 2020, Strategia Rozwiązywania Problemów Społecznych w Jaworznie na lata 2006 – 2020, Program Promocji Zatrudnienia oraz Aktywizacji Lokalnego Rynku Pracy w Jaworznie na lata 2009-2020.	
ZAKRES RZECZOWY PROJEKTU	Działania będą obejmować kompleksowe wsparcie na rzecz integracji osób, rodzin, grup wykluczonych i zagrożonych wykluczeniem społecznym z zastosowaniem instrumentów aktywnej integracji (społecznych, zawodowych) ukierunkowane na aktywizację społeczno – zawodową.	
PLANOWANY TERMIN REALIZACJI:	Do 2022 r.	
PRZEWIJDYWANY KOSZT REALIZACJI	CAŁKOWITY: Ok. 2 000 000,00 zł	
SPOSÓB POKRYCIA LUKI W FINANSOWANIU PROJEKTU, JEŚLI TAKA WYSTĘPUJE	BUDŻET JST.: 300 000,00 zł	DOTACJA ŚRODKI UE: 1 700 000,00 zł
SPOSÓB OCENY WPŁYWU PROGRAMU NA REALIZACJĘ CELÓW PROGRAMU	Głównie wskaźniki odnoszą się do: - liczba osób zagrożonych ubóstwem lub wykluczeniem społecznym, które uzyskały kwalifikacje po opuszczeniu programu, - liczba osób zagrożonych ubóstwem lub wykluczeniem społecznym poszukujących pracy po opuszczeniu programu.	
PROPONOWANY SPOSÓB POMIARU REZULTATU PROJEKTU	Monitorowanie – po zakończonym udziale w projekcie – ankieta, wywiad.	
POWIĄZANIE Z CELAMI REWITALIZACJI	D.1. Zwiększanie szans na rynku pracy, w szczególności dla kobiet;	
PROGRAM/DZIAŁANIE	RPO WSL 2014-2020/ 9.1	

10

NAZWA PROJEKTU:	KLUB ŚRODOWISKOWY POD ARKADAMI	
BENEFICJENT	Miasto Jaworzno	
MIEJSCE REALIZACJI PROJEKTU	II.B Śródmieście – Osiedle Tadeusza Kościuszki i tereny przyległe - Lokal w budynku przy ul. Matejki 24	
CEL PROJEKTU	Przygotowanie oferty edukacyjno-kulturalnej aktywizacji społecznej	

	i kulturalnej różnych grup społecznych ze szczególnym uwzględnieniem seniorów. Przedsięwzięcie jest wynikiem analizy potrzeb przeprowadzonej wśród grupy docelowej (kobiety i mężczyźni powyżej 60 roku życia) oraz doświadczeń organizacji pozarządowych, grup nieformalnych pracujących z jaworznickimi seniorami. Oferta edukacyjno-kulturalna ma się koncentrować na różnorodności i promowaniu innowacyjnego modelu współpracy ze środowiskiem seniorów w Jaworznie. Projekt ma poprawić jakość życia mieszkańców osiedla OTK, stworzyć punkt spotkań sąsiedzkich i samopomocy mieszkańców.	
ODNIESIENIE DO INNYCH PLANÓW LUB PROGRAMÓW OBOWIĄZUJĄCYCH W JAWORZNIE	Strategia Zintegrowanego i Zrównoważonego Rozwoju Jaworzna na lata 2001-2020 Strategia Rozwiązywania Problemów Społecznych w Jaworznie na lata 2006 – 2020 Program Promocji Zatrudnienia oraz Aktywizacji Lokalnego Rynku Pracy w Jaworznie na lata 2009-2020	
ZAKRES RZECZOWY PROJEKTU	Remont, przebudowa i wyposażenie pomieszczeń dostosowujące do nowej funkcji. Dostosowanie do potrzeb osób niepełnosprawnych. Uruchomienie klubu. Stworzenie oferty aktywizującej lokalną społeczność, ze szczególnym uwzględnieniem seniorów.	
PLANOWANY TERMIN REALIZACJI	Do 2018 r.	
PRZEWIDYWANY KOSZT REALIZACJI	CAŁKOWITY: Szacunkowa wartość remontu i wyposażenie ; 180 tys. zł. Koszty bieżące wraz z ofertą zajęć prowadzonych przez animatora zajęć ok. 50 tys. zł rocznie.	
SPOSÓB POKRYCIA LUKI W FINANSOWANIU PROJEKTU, JEŚLI TAKA WYSTĘPUJE	BUDŻET JST: 230 000,00 zł	DOTACJA ŚRODKI UE: 0,00 zł
SPOSÓB OCENY WPŁYWU PROJEKTU NA REALIZACJĘ CELÓW PROGRAMU	Monitoring działań i oferty klubu. Badanie opinii społecznej.	
PROPONOWANY SPOSÓB POMIARU REZULTATU PROJEKTU	Przeprowadzenie ankiety wśród uczestników zajęć w klubie.	
POWIĄZANIE Z CELAMI REWITALIZACJI	C.1. Poprawa wizerunku i atrakcyjności osiedla, w tym poprzez oryginalną aranżację przestrzeni publicznych i cykliczne wydarzenia kulturalne, edukacyjne, sportowe o rozpoznawalnej marce (w przestrzeniach publicznych – np. w formie festiwalu lub wystaw na wolnym powietrzu).	
PROGRAM/DZIAŁANIE	Nie dotyczy.	
11		
NAZWA PROJEKTU:	MAŁY RYNEK – TARG, CO DNIA – ANIMATOR	
BENEFICJENT	Miasto Jaworzno	
MIEJSCE REALIZACJI PROJEKTU	II.A Śródmieście – Rynek, Mały Rynek i tereny przyległe, Rynek mały	
CEL PROJEKTU	Zatrudnienie animatora lub zarządcy terenu, który zorganizuje, będzie utrzymywał i promował tematyczne targi np. targi staroci czy zdrowej żywności oraz wprowadzi inne atrakcje np. różnego rodzaju imprezy, które mogą być powiązane z tematyką targu bądź odbywających się w godzinach/dniach kiedy dotychczasowy targ nie funkcjonuje. W ten sposób wzbogaci się ofertę Małego Rynku, zachęci do częstszych odwiedzin mieszkańców a tym samym otworzy możliwość ulokowania nowych usług wokół placu w tym rejonie miasta.	
ODNIESIENIE DO INNYCH PLANÓW LUB PROGRAMÓW	Strategia Zintegrowanego i Zrównoważonego Rozwoju Jaworzna na lata 2001-2020,	

OBOWIAZUJĄCYCH W JAWORZNIE	Strategia Rozwiązywania Problemów Społecznych w Jaworznie na lata 2006 – 2020, Program Promocji Zatrudnienia oraz Aktywizacji Lokalnego Rynku Pracy w Jaworznie na lata 2009-2020.	
ZAKRES RZECZOWY PROJEKTU	Określenie wymagań, ogłoszenie konkursu i zatrudnienie animatora/zarządcy.	
PLANOWANY TERMIN REALIZACJI	Do 2022 r.	
PRZEWIDYWANY KOSZT REALIZACJI	CAŁKOWITY: 60 000,00 zł	
SPOSÓB POKRYCIA LUKI W FINANSOWANIU PROJEKTU, JEŚLI TAKA WYSTĘPUJE	BUDŻET JST: 60 000,00 zł	DOTACJA ŚRODKI UE: 0,00 zł
SPOSÓB OCENY WPŁYWU PROJEKTU NA REALIZACJĘ CELÓW PROGRAMU	Ocena zagospodarowania placu i nowe usługi wokół.	
PROPONOWANY SPOSÓB POMIARU REZULTATU PROJEKTU	Ocena atrakcyjności oferty targowej dostępnej na Małym Rynku przez użytkowników (badanie ilości użytkowników i poziomu satysfakcji)	
POWIĄZANIE Z CELAMI REWITALIZACJI	C.1. Poprawa wizerunku i atrakcyjności osiedla, w tym poprzez oryginalną aranżację przestrzeni publicznych i cykliczne wydarzenia kulturalne, edukacyjne, sportowe o rozpoznawalnej marce (w przestrzeniach publicznych – np. w formie festiwalu lub wystaw na wolnym powietrzu);	
PROGRAM/DZIAŁANIE	Nie dotyczy.	

12

NAZWA PROJEKTU:	WYGRAJ SWOJE ŻYCIE	
BENEFICJENT	Miasto Jaworzno	
MIEJSCE REALIZACJI PROJEKTU	I. Szczakowa, Pieczyska	
CEL PROJEKTU	Zmiana stylu życia tych mieszkańców, którzy borykają się z problemami dotyczącymi zatrudnienia, ich aktywizacja zawodowa, ale także mających kłopoty innymi problemami uniemożliwiającymi im normalne funkcjonowanie. Proponowanymi rozwiązaniami jest zorganizowanie cyklu spotkań, meetingów aktywizujących, na których otrzymali ofertę uzyskania niezbędnej im pomocy: porady, informacje oraz pomoc w zakresie znalezienia pracy. Należy rozważyć stworzenie grupy wsparcia dla mieszkańców, oraz rozpocząć ściślejszą współpracę z Parafią na Pieczyskach, aby przekonać ich do zmiany podejścia do życia i pracy.	
ODNIESIENIE DO INNYCH PLANÓW LUB PROGRAMÓW OBOWIAZUJĄCYCH W JAWORZNIE	Strategia Rozwiązywania Problemów Społecznych w Jaworznie na lata 2006-2020, Strategia Rozwiązywania Problemów Społecznych w Jaworznie na lata 2006 – 2020, Program Promocji Zatrudnienia oraz Aktywizacji Lokalnego Rynku Pracy w Jaworznie na lata 2009-2020.	
ZAKRES RZECZOWY PROJEKTU	Cykl spotkań, stworzenie grupy wsparcia dla mieszkańców.	
PLANOWANY TERMIN REALIZACJI	DO 2022 r.	
PRZEWIDYWANY KOSZT REALIZACJI	CAŁKOWITY: ok. 20 000,00 zł	
SPOSÓB POKRYCIA LUKI W FINANSOWANIU PROJEKTU, JEŚLI TAKA WYSTĘPUJE	BUDŻET JST: 20 000,00 zł	DOTACJA ŚRODKI UE: 0,00 zł
SPOSÓB OCENY WPŁYWU PROGRAMU NA REALIZACJĘ CELÓW PROGRAMU	Monitorowanie liczby osób korzystających z pomocy społecznej w Pieczyskach.	

PROPONOWANY SPOSÓB POMIARU REZULTATU PROJEKTU	Badania ankietowe wśród beneficjentów projektu.
POWIĄZANIE Z CELAMI REWITALIZACJI	B.2. Przygotowanie do podejmowania samodzielnej działalności gospodarczej, w tym tworzenie warunków do analizowania i testowania warunków przyszłej działalności gospodarczej (prowadzonej na osiedlu lub poza nim);
PROGRAM/DZIAŁANIE	Nie dotyczy.

13

NAZWA PROJEKTU:	MIEJSKIE CENTRUM INTEGRACJI TRANSPORTU JAWORZNO z integracją dróg dla rowerów i systemem roweru miejskiego
BENEFICJENT	Miasto Jaworzno
MIEJSCE REALIZACJI PROJEKTU:	II.A Śródmieście – Rynek, Mały Rynek i tereny przyległe II.B Śródmieście – Osiedle Tadeusza Kościuszki i tereny przyległe
CEL PROJEKTU	Zmniejszenie ilości samochodów poruszających się po centrum oraz przeniesienie ruchu samochodowego na układ dróg obwodnicowych, z dala od osiedli mieszkaniowych. Teren CITJ zostanie oznaczony jako bus-pas z dopuszczeniem ruchu taksówek, służb miejskich i rowerów. Kameralizacja śródmieścia ma doprowadzić do zwiększenia ilości podróży w obrębie centrum dokonywanych pieszo, komunikacją publiczną lub rowerem.
ODNIESIENIE DO INNYCH PLANÓW LUB PROGRAMÓW OBOWIĄZUJĄCYCH W JAWORZNI	Strategia Zintegrowanego i Zrównoważonego Rozwoju Jaworzna na lata 2001-2020, Program Integracji Dróg dla Rowerów, Plan zrównoważonego rozwoju publicznego transportu zbiorowego dla miasta Jaworzno.
ZAKRES RZECZOWY PROJEKTU	Projekt polega na przebudowie i rozbudowie funkcjonalności kompleksu przystanków przesiadkowych komunikacji publicznej do zintegrowanego węzła przesiadkowego, umożliwiającego przesiadanie się z autobusów komunikacji miejskiej, podmiejskiej, minibusów, do autobusów komunikacji międzymiastowej, regionalnej, a w przyszłości również do linii tramwajowej. Przy CITJ zostanie zlokalizowany duży postój taxi oraz kompleks strzeżonego parkingu bike&ride dla 300 rowerów oraz park&ride dla 92 samochodów, w tym z możliwością ładowania pojazdów elektrycznych. W ramach projektu zostanie zbudowana infrastruktura dróg dla rowerów łączących CITJ z najważniejszymi dzielnicami miasta - Osiedlem Stałym, Podłężem, Podwałem (velostrada o długości 3,5 km), Osiedlem Tadeusza Kościuszki, Skałką, Jeziorkami i Ciężkowicami (DDR o długości 7 km) oraz powstanie infrastruktura dla roweru publicznego - 200 rowerów z 20 stacjami wypożyczeń (3 stacje w bezpośredniej bliskości CITJ). W CITJ powstaną dwa kompleksy wiat przystankowych dużych - po stronie północnej - autobusowo tramwajowej z zapleczem - salonikiem prasowym i kawiarenką oraz toaletami, po stronie południowej z punktem usługowym. Wiaty zapewnią będą pełną ochronę przed deszczem - krawędź dachu umieszczona będzie nad zatokami autobusowymi umożliwiając wejście do pojazdu bez narażania się na opad atmosferyczny. Dach tej wiaty będzie tzw. zielonym dachem. Ma to na celu obniżenie temperatury pod wiatą w upalne dni i redukcję presji środowiskowej. Wiaty po stronie południowej zapewnią ochronę przed deszczem i wiatrem – również nad krawędzią zatoki. Teren CITJ będzie oznakowany dla osób niedowidzących i niewidzących. Zainstalowany będzie system dynamicznej informacji pasażerskiej, w tym informacji o przesiadkach w miejscach docelowej podróży autobusów międzymiastowych lub tramwaju do dworca w Szczakowej. Wjazd na teren kompleksu przesiadkowego będzie ograniczony dla samochodów. Ma to na celu uniemożliwienie crossowania

	<p>śródmieścia i zmniejszenie ilości samochodów poruszających się po centrum oraz przesunięcie ruchu samochodowego na układ dróg obwodnicowych, zdala od osiedli mieszkaniowych. Teren CITJ zostanie oznaczony jako bus-pas z dopuszczeniem ruchu taksówek, służb miejskich i rowerów. Kameralizacja śródmieścia ma doprowadzić do zwiększenia ilości podróży w obrębie centrum dokonywanych pieszo, komunikacją publiczną lub rowerem.</p> <p>Parking b&r powstanie w miejscu obecnego parkingu samochodowego i pomieści 300 rowerów - będzie to kompleks zadaszony i monitorowany. Będzie wyposażony w zaplecze socjalne - szatnie dla rowerzystów, toalety i prysznic. Ma umożliwiać dojazd do CITJ rowerem i bezpieczne pozostawienie go w celu kontynuacji podróży autobusem. Parking p&r powstanie w miejscu istniejącego parkingu dla samochodów (nie będzie zwiększana pojemność parkingu). Po to by zmniejszyć ilość podróży samochodami do śródmieścia. Parking zostanie umieszczony około 1 m poniżej obecnego poziomu i zostanie nad nim zbudowany strop połączony podjazdami z terenem CITJ. Na stropie zostanie wytworzona przestrzeń publiczna w formie zieleńców. Zredukuje to oddziaływanie "wyspy ciepła" jaką jest obecnie powierzchnia parkingu. Obecny parking stanowi dziś również barierę komunikacyjną między kompleksem przesiadkowym a osiedlem Podwale - piesi muszą się przeciskać między zaparkowanymi samochodami oraz poruszać po drogach manewrowych parkingu. Dzięki przebudowie piesi przedostaną się łagodną pochylnią na strop parkingu i dalej kładką do ul. Królowej Jadwigi i dalej - w głąb osiedla. Powinno to radykalnie poprawić poziom bezpieczeństwa pieszych i skłonić do odbywania podróży z tego osiedla pieszo lub rowerem.</p>	
PLANOWANY TERMIN REALIZACJI	Do 2019 r	
PRZEWIDYWANY KOSZT REALIZACJI	CAŁKOWITY: 60 000 000,00 zł	
SPOSÓB POKRYCIA LUKI W FINANSOWANIU PROJEKTU, JEŚLI TAKA WYSTĘPUJE	BUDŻET JST: 43 850 214,35 zł	DOTACJA ŚRODKI UE: 16 149 785,65 zł
SPOSÓB OCENY WPŁYWU PROGRAMU NA REALIZACJĘ CELÓW PROGRAMU	Zwiększenie ilości udziału podróży dokonywanych pieszo, rowerem i transportem zbiorowym dokonywany poprzez aktualizację Studium Komunikacyjnego oraz ankietowe badania zachowań komunikacyjnych.	
PROPONOWANY SPOSÓB POMIARU REZULTATU PROJEKTU	Raport dotyczący ilości osób korzystających z infrastruktury.	
POWIĄZANIE Z CELAMI REWITALIZACJI	F.1. Poprawa parametrów funkcjonalnych układu komunikacyjnego (reorganizacja i uporządkowanie relacji pieszy-pojazd, reorganizacja parkowania, dostępności dla osób niepełnosprawnych, poprawa dostępności osiedli komunikacją zbiorową).	
PROGRAM/DZIAŁANIE	RPO WSL 2014-2020/4.5	
14		
NAZWA PROJEKTU:	CENTRUM USŁUG SPOŁECZNYCH W JAWORZNIE projekt infrastrukturalny	
BENEFICJENT	Miasto Jaworzno	
MIEJSCE REALIZACJI PROJEKTU	II.A Śródmieście – Rynek, Mały Rynek i tereny przyległe budynek przy Placu Św. Jana 13	
CEL PROJEKTU	Promowanie włączenia społecznego, walka z ubóstwem oraz tworzenie warunków do aktywnego uczestnictwa w życiu społecznym i zwiększenie szans na zatrudnienie, poprzez przebudowę infrastruktury przy Placu Św. Jana 13 w Jaworznie na potrzeby Centrum Usług Społecznych, w którym realizowane będą kompleksowe usługi dla społeczności lokalnej przede wszystkim z obszarów objętych programem rewitalizacji.	
ODNIESIENIE DO INNYCH PLANÓW LUB PROGRAMÓW	Strategia Zintegrowanego i Zrównoważonego Rozwoju Jaworzna na lata 2001-2020,	

OBOWIAZUJĄCYCH W JAWORZNIE	Strategia Rozwiązywania Problemów Społecznych w Jaworznie na lata 2006 – 2020, Program Promocji Zatrudnienia oraz Aktywizacji Lokalnego Rynku Pracy w Jaworznie na lata 2009-2020.	
ZAKRES RZECZOWY PROJEKTU	Projekt polegać będzie na przebudowie budynku przy Placu Św. Jana 13 na potrzeby uruchomienia Centrum Usług Społecznych (EFRR).	
PLANOWANY TERMIN REALIZACJI	Do 2020	
PRZEWIDYWANY KOSZT REALIZACJI	CAŁKOWITY: 2 097 746,00 zł	
SPOSÓB POKRYCIA LUKI W FINANSOWANIU PROJEKTU, JEŚLI TAKA WYSTĘPUJE	BUDŻET JST: 314 662,26 zł	DOTACJA ŚRODKI UE: 1 783 083,74 zł
SPOSÓB OCENY WPŁYWU PROJEKTU NA REALIZACJĘ CELÓW PROGRAMU	Liczba przebudowanych obiektów, w których realizowane są usługi aktywizacji społeczno-zawodowej: 1 Liczba osób korzystających rocznie z obiektu.	
PROPONOWANY SPOSÓB POMIARU REZULTATU PROJEKTU	Badania ankietowe.	
POWIĄZANIE Z CELAMI REWITALIZACJI	B.1. Zwiększanie aktywności ekonomicznej społeczności, w szczególności działanie adresowane do kobiet i osób poniżej 30 r.ż.;	
PROGRAM/DZIAŁANIE	RPO WSL 2014-2020/10.2	

15

NAZWA PROJEKTU	TERMOMODERNIZACJA HALI WIDOWISKOWO-SPORTOWEJ	
BENEFICJENT	Miasto Jaworzno	
MIEJSCE REALIZACJI PROJEKTU	II.A Śródmieście – Rynek, Mały Rynek i tereny przyległe ul. Grunwaldzka 80	
CEL PROJEKTU	Poprawa jakości powietrza poprzez zmniejszenie zanieczyszczeń powietrza i poprawa stanu środowiska naturalnego na obszarze Jaworzna i terenów przyległych. Przedmiot projektu: wymiana okien drewnianych na PCV i wymiana drzwi zewnętrznych, wykonanie docieplenia dachu, wykonanie nowych obróbek i instalacji odgromowych, docieplenie ścian zew. budynków, modernizacja instalacji wew. centralnego ogrzewania, modernizacja oświetlenia wewnętrznego.	
ODNIESIENIE DO INNYCH PLANÓW LUB PROGRAMÓW OBOWIAZUJĄCYCH W JAWORZNIE	Strategia Zintegrowanego i Zrównoważonego Rozwoju Jaworzna na lata 2001-2020	
ZAKRES RZECZOWY PROJEKTU	Przedmiot projektu: wymiana okien drewnianych na PCV i wymiana drzwi zewnętrznych, wykonanie docieplenia dachu, wykonanie nowych obróbek i instalacji odgromowych, docieplenie ścian zewnętrznych budynków, modernizacja instalacji wewnętrznego centralnego ogrzewania, modernizacja oświetlenia wewnętrznego.	
PLANOWANY TERMIN REALIZACJI	Do 2018 r.	
PRZEWIDYWANY KOSZT REALIZACJI	CAŁKOWITY: 10 160 000, 00 zł	
SPOSÓB POKRYCIA LUKI W FINANSOWANIU PROJEKTU, JEŚLI TAKA WYSTĘPUJE	BUDŻET JST: 4 642 876,43 zł	DOTACJA ŚRODKI UE: 5 517 123,57 zł
SPOSÓB OCENY WPŁYWU PROJEKTU NA REALIZACJĘ CELÓW PROGRAMU	Poprawa efektywności energetycznej budynku i obniżenie kosztów energii.	

PROPONOWANY SPOSÓB POMIARU REZULTATU PROJEKTU	Wskaźnik produktu/rezultatu: Zmniejszenie rocznego zużycia energii pierwotnej w budynkach publicznych: 273 000 kWh/rok
POWIĄZANIE Z CELAMI REWITALIZACJI	E.1. Poprawianie warunków zamieszkiwania i jakości życia (efektywność energetyczna, jakość powietrza, komunikacja zbiorowa, reorganizacja parkowania, stan techniczny i estetyczny zabudowy, zwiększenie dostępności przestrzeni publicznych dla osób niepełnosprawnych, zagospodarowanie terenu wokół budynków itp.);
PROGRAM/DZIAŁANIE	RPO WSL 2014-2020/4.3

16

NAZWA PROJEKTU:	JAK DOBRZE MIEĆ SĄSIADA	
	Organizacja imprezy integracyjnej	
BENEFICJENT	Miasto Jaworzno	
MIEJSCE REALIZACJI PROJEKTU	I. Szczakowa, Pieczyska II.A Śródmieście – Rynek, Mały Rynek i tereny przyległe II.B Śródmieście – Osiedle Tadeusza Kościuszki i tereny przyległe	
CEL PROJEKTU	Integracja społeczności lokalnych poprzez organizację 1 raz w roku imprezy pn. „Jak dobrze mieć sąsiada”.	
ODNIESIENIE DO INNYCH PLANÓW LUB PROGRAMÓW OBOWIĄZUJĄCYCH W JAWORZNIE	Strategia Zintegrowanego i Zrównoważonego Rozwoju Jaworzna na lata 2001 – 2020. Strategia Rozwiązywania Problemów Społecznych w Jaworznie na lata 2006 – 2020	
ZAKRES RZECZOWY PROJEKTU	W ramach projektu zostanie wykonane: <ul style="list-style-type: none"> – organizacja 3 imprez w rejonach obszarów rewitalizowanych polegających na zainicjowaniu wzoru dobrych relacji sąsiedzkich – wspólne spędzanie czasu, spotkanie/zabawa, – akcja promująca imprezę integracyjną - zachęcanie do dbania o dobre relacje międzysąsiedzkie; 	
PLANOWANY TERMIN REALIZACJI	Do 2022 r.	
PRZEWIDYWANY KOSZT REALIZACJI	CAŁKOWITY: 15 000,00 zł	
SPOSÓB POKRYCIA LUKI W FINANSOWANIU PROJEKTU, JEŚLI TAKA WYSTĘPUJE	BUDŻET JST: 15 000,00 zł	DOTACJA ŚRODKI UE: 0,00 zł
SPOSÓB OCENY WPŁYWU PROGRAMU NA REALIZACJĘ CELÓW PROGRAMU	Liczba uczestników imprezy integracyjnej.	
PROPONOWANY SPOSÓB POMIARU REZULTATU PROJEKTU	Badanie ankietowe.	
POWIĄZANIE Z CELAMI REWITALIZACJI	A.1 Aktywizacja i pobudzanie samoorganizacji społeczności lokalnej w tym, szczególnie wsparcie tworzenia i prowadzenia lokalnych organizacji społecznych;	
PROGRAM/DZIAŁANIE	Nie dotyczy.	

17

NAZWA PROJEKTU:	MEBLE Z PALET
BENEFICJENT	Miasto Jaworzno

MIEJSCE REALIZACJI PROJEKTU	I. Szczakowa, Pieczyska II.A Śródmieście – Rynek, Mały Rynek i tereny przyległe II.B Śródmieście – Osiedle Tadeusza Kościuszki i tereny przyległe	
CEL PROJEKTU	Organizacja warsztatów budowlanych polegających na wykonywaniu prostych konstrukcyjnie mebli z palet, jako nowej oferty produktowej dla wyposażenia przestrzeni publicznych. Projekt służy integracji mieszkańców poprzez wspólne prace w projekcie.	
ODNIESIENIE DO INNYCH PLANÓW LUB PROGRAMÓW OBOWIĄZUJĄCYCH W JAWORZNIE	Strategia Zintegrowanego i Zrównoważonego Rozwoju Jaworzna na lata 2001 – 2020.	
ZAKRES RZECZOWY PROJEKTU	Projekt obejmuje: - organizację i wyposażenie w podstawowe narzędzia i materiały budowlane do wykonywania/wytwarzania prostych mebli z palet, -zapewnienie opieki doradcy zawodowego (fachowca).	
PLANOWANY TERMIN REALIZACJI	Do 2022 r.	
PRZEWIDYWANY KOSZT REALIZACJI	CAŁKOWITY: 40 000,00 zł	
SPOSÓB POKRYCIA LUKI W FINANSOWANIU PROJEKTU, JEŚLI TAKA WYSTĘPUJE	BUDŻET JST: 40 000,00 zł	DOTACJA ŚRODKI UE: 0,00 zł
SPOSÓB OCENY WPŁYWU PROJEKTU NA REALIZACJĘ CELÓW PROGRAMU	Wzrost aktywności ekonomicznej mieszkańców w obszarze rewitalizacji – opracowanie raportu.	
PROPONOWANY SPOSÓB POMIARU REZULTATU PROJEKTU	Liczba uczestników warsztatów	
POWIĄZANIE Z CELAMI REWITALIZACJI	A.2. Tworzenie warunków do większej aktywności ekonomicznej społeczności w tym poprzez co-working oraz infrastrukturę umożliwiającą podejmowanie działalności w formie <i>start-up</i> w nietypowych, niszowych segmentach usług i handlu.	
PROGRAM/DZIAŁANIE	Nie dotyczy.	

18

NAZWA PROJEKTU:	Wymień się książką – biblioteka społeczna
BENEFICJENT	Miasto Jaworzno
MIEJSCE REALIZACJI PROJEKTU	I. Szczakowa, Pieczyska II.A Śródmieście – Rynek, Mały Rynek i tereny przyległe II.B Śródmieście – Osiedle Tadeusza Kościuszki i tereny przyległe
CEL PROJEKTU	Integracja społeczności lokalnej oraz wykreowanie nowych wzorców zachowań środowisk/grup lokalnych ukierunkowanych na edukację, kulturę i rozwój poprzez zachęcenie do czytania książek, wymianę książkową oraz organizację cyklicznych akcji „Czytania na głos”.
ODNIESIENIE DO INNYCH PLANÓW LUB PROGRAMÓW OBOWIĄZUJĄCYCH W JAWORZNIE	Strategia Zintegrowanego i Zrównoważonego Rozwoju Jaworzna na lata 2001 – 2020.
ZAKRES RZECZOWY PROJEKTU	Projekt obejmuje: - zlokalizowanie i urządzenie ogólnodostępnego składu książek dla dzieci, młodzieży i dorosłych dla wypożyczeń, - zakup kredensu/regalów książkowych, - promocję projektu poprzez organizowanie wśród mieszkańców miasta akcji pn. „Podziel się książką”, - organizację konkursów czytelniczych dla dzieci i młodzieży - organizację akcji „Czytanie na głos”, - animację zajęć dla dzieci i młodzieży popularyzujących czytanie książek.

PLANOWANY TERMIN REALIZACJI	Do 2022 r.	
PRZEWIDYWANY KOSZT REALIZACJI	CAŁKOWITY: 5 000,00 zł	
SPOSÓB POKRYCIA LUKI W FINANSOWANIU PROJEKTU, JEŚLI TAKA WYSTĘPUJE	BUDŻET JST: 5 000,00 zł	DOTACJA ŚRODKI UE: 0,00 zł
SPOSÓB OCENY WPŁYWU PROJEKTU NA REALIZACJĘ CELÓW PROGRAMU	Ilość chętnych osób do udziału w projekcie; Rotacja książek w regałach (dokumentacja fotograficzna).	
PROPONOWANY SPOSÓB POMIARU REZULTATU PROJEKTU	Badanie sondażowe wśród mieszkańców osiedla.	
POWIĄZANIE Z CELAMI REWITALIZACJI	A.1 Aktywizacja i pobudzenie samoorganizacji społeczności lokalnej w tym, szczególnie wsparcie tworzenia i prowadzenia lokalnych organizacji społecznych;	
PROGRAM/DZIAŁANIE	Nie dotyczy.	

19

NAZWA PROJEKTU:	JAWORZNO ŹRÓDŁO ENERGII uczmy się przez całe życie dla rozwoju społeczno - gospodarczego regionu.	
BENEFICJENT	Miasto Jaworzno	
MIEJSCE REALIZACJI PROJEKTU	I. Szczakowa, Pieczyska II.A Śródmieście – Rynek, Mały Rynek i tereny przyległe II.B Śródmieście – Osiedle Tadeusza Kościuszki i tereny przyległe	
CEL PROJEKTU	Zwiększenie dostępności usług edukacyjnych dla dorosłych, poprzez wzmocnienie oferty kształcenia ustawicznego w Jaworznie na obszarach rewitalizowanych oraz poza nimi.	
ODNIESIENIE DO INNYCH PLANÓW LUB PROGRAMÓW OBOWIĄZUJĄCYCH W JAWORZNIE	Strategia Zintegrowanego i Zrównoważonego Rozwoju Jaworzna na lata 2001-2020 Program Promocji Zatrudnienia oraz Aktywizacji Lokalnego Rynku Pracy w Jaworznie na lata 2009-2020	
ZAKRES RZECZOWY PROJEKTU	Wsparcie edukacyjno - szkoleniowe wraz z potwierdzaniem kwalifikacji osób dorosłych. Projekt ma umożliwić elastyczne dostosowywanie oferty kształcenia skierowanej do osób dorosłych, zgodnej z potrzebami rynku pracy.	
PLANOWANY TERMIN REALIZACJI	Do 2021 r.	
PRZEWIDYWANY KOSZT REALIZACJI	CAŁKOWITY: 597 000,00 zł	
SPOSÓB POKRYCIA LUKI W FINANSOWANIU PROJEKTU, JEŚLI TAKA WYSTĘPUJE	BUDŻET JST: 90 000,00 zł	DOTACJA ŚRODKI UE: 507 000,00 zł
SPOSÓB OCENY WPŁYWU PROGRAMU NA REALIZACJĘ CELÓW PROGRAMU	Badanie ankietowe.	
PROPONOWANY SPOSÓB POMIARU REZULTATU PROJEKTU	Raporty dotyczące realizacji projektu w zakresie: Liczby osób które zostały objęte programem; Liczby osób o niskich kwalifikacjach, które podniosły kompetencje.	
POWIĄZANIE Z CELAMI REWITALIZACJI	D.1. Zwiększanie szans na rynku pracy, w szczególności dla kobiet;	

PROGRAM/DZIAŁANIE	RPO WSL 2014-2020/11.4
-------------------	------------------------

20

NAZWA PROJEKTU:	MIEJSKIE CENTRUM INTEGRACJI TRANSPORTU - SZCZAKOWA	
BENEFICJENT	Miasto Jaworzno	
MIEJSCE REALIZACJI PROJEKTU	I. Szczakowa, Pieczyska	
CEL PROJEKTU	Zwiększenie atrakcyjności transportu publicznego dla pasażerów. Projekt polega na adaptacji i przebudowie dworca PKP i placu dworcowego w Szczakowej na węzeł przesiadkowy z systemem park& ride, obsługującym autobusową komunikację publiczną z centrum przesiadkowym przy dworcu PKP.	
ODNIENIE DO INNYCH PLANÓW LUB PROGRAMÓW OBOWIĄZUJĄCYCH W JAWORZNI	Strategia Zintegrowanego i Zrównoważonego Rozwoju Jaworzna na lata 2001-2020, Plan zrównoważonego rozwoju publicznego transportu zbiorowego dla miasta Jaworzna.	
ZAKRES RZECZOWY PROJEKTU	Adaptacja i przebudowa dworca PKP i placu dworcowego w Szczakowej na węzeł przesiadkowy z systemem park& ride, obsługującym autobusową komunikację publiczną z centrum przesiadkowym przy dworcu PKP.	
PLANOWANY TERMIN REALIZACJI	Do 2022 r.	
PRZEWIDYWANY KOSZT REALIZACJI	CAŁKOWITY: 15 000 000,00 zł	
SPOSÓB POKRYCIA LUKI W FINANSOWANIU PROJEKTU, JEŚLI TAKA WYSTĘPUJE	BUDŻET JST: 5 000 000,00 zł	DOTACJA ŚRODKI UE: 10 000 000,00 zł
SPOSÓB OCENY WPŁYWU PROGRAMU NA REALIZACJĘ CELÓW PROGRAMU	Wskaźnik rezultatu: Liczba wybudowanych zintegrowanych węzłów przesiadkowych: 1	
PROPONOWANY SPOSÓB POMIARU REZULTATU PROJEKTU	Raport dotyczący ilości osób korzystających z infrastruktury.	
POWIĄZANIE Z CELAMI REWITALIZACJI	F.1. Poprawa parametrów funkcjonalnych układu komunikacyjnego (reorganizacja i uporządkowanie relacji pieszy-pojazd, reorganizacja parkowania, dostępności dla osób niepełnosprawnych, poprawa dostępności osiedli komunikacją zbiorową).	
PROGRAM/DZIAŁANIE	RPO WSL 2014-2020/4.5	

21

NAZWA PROJEKTU:	BEZZWROTNE WSPARCIE DLA OSÓB ZAMIERZAJĄCYCH ROZPOCZĄĆ PROWADZENIE DZIAŁALNOŚCI GOSPODARCZEJ	
BENEFICJENT	Miasto Jaworzno	
MIEJSCE REALIZACJI PROJEKTU	I. Szczakowa, Pieczyska II.A Śródmieście – Rynek, Mały Rynek i tereny przyległe II.B Śródmieście – Osiedle Tadeusza Kościuszki i tereny przyległe	

CEL PROJEKTU	<p>Uzasadnieniem realizacji projektu jest słaba dynamika miejsc pracy oraz niska przedsiębiorczość i aktywność zawodowa na obszarach rewitalizacji w Jaworznie. Skutkiem zmian jest powstanie obszarów biedy i wykluczenia społecznego. Prognozy wskazują na stały spadek liczby ludności w wieku przedprodukcyjnym i produkcyjnym oraz systematyczny wzrost liczby osób w wieku poprodukcyjnym.</p> <p>Celem projektu jest rozwój przedsiębiorczości i samozatrudnienie osób bezrobotnych/nieaktywnych zawodowo powyżej 30 roku życia mieszkających w Jaworznie, przez udzielanie wsparcia doradczo-szkoleniowego, bezzwrotnych dotacji na rozpoczęcie działalności gospodarczej i wsparcia pomostowego.</p> <p>Grupę docelową stanowić będą osoby (minimum 60% kobiet) należące do przynajmniej jednej z grup znajdujących się w najtrudniejszej sytuacji na rynku pracy: kobiety, osoby powyżej 50 roku życia, osoby z niepełnosprawnościami, osoby długotrwale bezrobotne, osoby o niskich kwalifikacjach.</p>	
ODNIESIENIE DO INNYCH PLANÓW LUB PROGRAMÓW OBOWIĄZUJĄCYCH W JAWORZNIE	<p>Strategia Zintegrowanego i Zrównoważonego Rozwoju Jaworzna na lata 2001-2020, Strategia Rozwiązywania Problemów Społecznych w Jaworznie na lata 2006 – 2020, Program Promocji Zatrudnienia oraz Aktywizacji Lokalnego Rynku Pracy w Jaworznie na lata 2009-2020, Strategia Zintegrowanych Inwestycji Terytorialnych Subregionu Centralnego na lata 2014-2020.</p>	
ZAKRES RZECZOWY PROJEKTU	<p>Zakłada się w ramach projektu realizację niezastępujących form wsparcia: doradztwo indywidualne i grupowe, szkolenia umożliwiające uzyskanie wiedzy i umiejętności niezbędnych do podjęcia i prowadzenia działalności gospodarczej, przyznanie jednorazowej dotacji na rozpoczęcie działalności gospodarczej, wsparcie pomostowe. Rezultatem projektu są nowe miejsca pracy.</p>	
PLANOWANY TERMIN REALIZACJI	Do 2020 r.	
PRZEWIDYWANY KOSZT REALIZACJI	CAŁKOWITY: 1 150 000,00 zł	
SPOSÓB POKRYCIA LUKI W FINANSOWANIU PROJEKTU, JEŚLI TAKA WYSTĘPUJE	BUDŻET JST: 50 000,00 zł	DOTACJA ŚRODKI UE: 1 100 000,00 zł
SPOSÓB OCENY WPŁYWU PROGRAMU NA REALIZACJĘ CELÓW PROGRAMU	Przeprowadzenie ankiet wśród uczestników projektu.	
PROPONOWANY SPOSÓB POMIARU REZULTATU PROJEKTU	Raporty dotyczące realizacji projektu w zakresie: Liczby osób długotrwale bezrobotnych objętych projektem; Liczby osób o niskich kwalifikacjach, które podniosły swoje kompetencje w ramach projektu.	
POWIĄZANIE Z CELAMI REWITALIZACJI	B.2. Przygotowanie do podejmowania samodzielnej działalności gospodarczej, w tym tworzenie warunków do analizowania i testowania warunków przyszłej działalności gospodarczej (prowadzonej na osiedlu lub poza nim)	
PROGRAM/DZIAŁANIE	RPO WSL 2014-2020/7.3	

NAZWA PROJEKTU:	KULTURA I RELAKS – „OGRÓD W CENTRUM MIASTA” Rozbudowa budynku z przeznaczeniem na funkcję rekreacyjno-kulturalną - utworzenie przestrzeni spotkań oraz integracji międzypokoleniowej.	
BENEFICJENT	P.R.B. UNIBUD 43-600 JAWORZNO, PL. ŚW. JANA 6	
MIEJSCE REALIZACJI PROJEKTU:	II.A Śródmieście – Rynek, Mały Rynek i tereny przyległe PL. ŚW. JANA 6	
CEL PROJEKTU	Realizacja inwestycji ma na celu: - rozwój kulturalny obszaru, - aktywizację lokalnej społeczności, - integrację międzypokoleniową, - stworzenie nowego punktu na mapie turystycznej Jaworzna poprzez uatrakcyjnienie oferty usług rekreacyjno-kulturalnych dla mieszkańców i osób przyjezdnych, - poprawę jakości formy spędzania czasu, - ożywienie gospodarcze terenu, - stworzenie nowych miejsc pracy, - uatrakcyjnienie architektoniczne przestrzeni, - odnowa tkanki miejskiej.	
ODNIESIENIE DO INNYCH PLANÓW LUB PROGRAMÓW OBOWIĄZUJĄCYCH W JAWORZNIE	Strategia Zintegrowanego i Zrównoważonego Rozwoju Jaworzna na lata 2001 – 2020, Strategia Rozwiązywania Problemów Społecznych w Jaworznie na lata 2006-2020.	
ZAKRES RZECZOWY PROJEKTU	Rozbudowa budynku wraz z niezbędną infrastrukturą techniczną i wyposażeniem, zagospodarowanie terenu wokół budynku oraz modernizacja istniejącej zabudowy. Uzupełnienie funkcji istniejącego obiektu o nowe funkcje o charakterze rekreacyjno-kulturalnym (utworzenie przestrzeni spotkań tj. galerii obrazów lub fotografii, miejsca do organizacji wydarzeń takich jak m.in. koncerty, dyskusje tematyczne przy kawie, w otoczeniu zieleni w przestrzeni o charakterze ogrodu zimowego i oranżerii, zabudowanej konstrukcją stalowo-aluminiowo-szklaną).	
PLANOWANY TERMIN REALIZACJI	Do 2022 r.	
PRZEWIADYWANY KOSZT REALIZACJI	CAŁKOWITY: 2 860 000,00 zł	
SPOSÓB POKRYCIA LUKI W FINANSOWANIU PROJEKTU, JEŚLI TAKA WYSTĘPUJE	BUDŻET JST: 0,00 zł	DOTACJA ŚRODKI UE: Środki unijne 75% (2 145 000 zł)-85% (2 431 000 zł) Środki własne 15% (429 000 zł) Kredyt bankowy wg potrzeb (ewentualność)
SPOSÓB OCENY WPŁYWU PROJEKTU NA REALIZACJĘ CELÓW PROGRAMU	Wskaźnik produktu: Liczba wspartych obiektów zlokalizowanych na rewitalizowanym obszarze: 1 szt. Powierzchnia rozbudowy obiektu: 180m2 Wskaźnik rezultatu: Liczba prowadzonych działalności rekreacyjno-kulturalnych: 2 szt. Nowoutworzone miejsca pracy: 4 szt. Liczba osób korzystających z usług rekreacyjno-kulturalnych: 3000/rok	
PROPONOWANY SPOSÓB POMIARU REZULTATU PROJEKTU	Powykonawczy raport z monitorowania wskaźników rezultatów w formie dokumentacji wizualnej, przeprowadzenie ankiety wśród gości.	
POWIĄZANIE Z CELAMI REWITALIZACJI	A.1 Aktywizacja i pobudzenie samoorganizacji społeczności lokalnej w tym, szczególnie wsparcie tworzenia i prowadzenia lokalnych organizacji społecznych;	
PROGRAM/DZIAŁANIE	RPO WSL 2014-2020/ 10.3	

23

NAZWA PROJEKTU:	TRADYCJA I DUMA Zabytkowy Kościół p.w. św. Elżbiety Węgierskiej w Jaworznie - Szczakowej
BENEFICJENT	Rzymskokatolicka Parafia p.w. św. Elżbiety Węgierskiej
MIEJSCE REALIZACJI PROJEKTU:	I. Szczakowa, Pieczyska ul. Sobieskiego 1
CEL PROJEKTU	<p>STWORZENIE Z KOŚCIOŁA I JEGO OTOCZENIA CENTRUM AKTYWNOŚCI SPOŁECZNOŚCI LOKALNEJ:</p> <p>1. Poprawa wizerunku dzielnicy Szczakowa i opinii o niej: Organizowany od 15 lat Festyn Elżbietański jest wydarzeniem kulturalno-edukacyjno-sportowym przygotowywanym dla mieszkańców Jaworzna przez ponad stu wolontariuszy, w którym wzięło udział około tysiąca mieszkańców Jaworzna. W ostatnich latach festyn był transmitowany na żywo dzięki telewizji internetowej do rodaków na całym świecie.</p> <p>2. Zahamowanie dekapitalizacji zabytkowego kościoła św. Elżbiety w Szczakowej i poprawa jego standardu użytkowego, (również dla osób niepełnosprawnych): Konserwacja kościoła i rewitalizacja otoczenia wokół niego wpływają na zmianę myślenia o swojej małej ojczyźnie oraz budują więzi przy tworzeniu wspólnego dobra.</p> <p>3. Aktywizacja i pobudzenie samoorganizacji społeczności lokalnej dzielnicy Szczakowa: Członkowie Ruchu Spotkań Mażeńskich istniejącego przy parafii prowadzą działalność edukacyjną dla małżeństw i rodzin. Przez lata setki osób uczestniczyło w różnorodnych warsztatach pomagających w zmianie myślenia, oraz otrzymało impulsy do dalszego rozwoju wewnętrznego. Dzięki działalności świetlicy „Mapet” istniejącej od 10 lat przez cały rok kilkadziesiąt dzieci ma szansę poznać nowych przyjaciół. Edukacyjna, wychowawcza i koleżeńska działalność świetlicy pomaga w dorastaniu młodzieży. W przyszłości te osoby tworzy grupę dorosłych wolontariuszy, dając wsparcie innym dzieciom z dzielnicy.</p> <p>4. Poprawa poziomu atrakcyjności dzielnicy Szczakowa: Kościół w Szczakowej jako jedyny z kościołów w Jaworznie i jeden z nielicznych zabytków jest wpisany do Rejestru zabytków Województwa Śląskiego. Działania podejmowane w parafii zostały docenione przez przedsiębiorców Jaworzna, którzy corocznie od 15 lat współfinansują kolonie dla 60 dzieci ze Szczakowej. Od kilkunastu lat organizowane są Dni Parafii, w czasie których głoszone są prelekcje na temat historii Szczakowej i architektury kościoła. Uczestnicy mogą także usłyszeć na żywo muzykę z Węgier- rodzinnego kraju patronki parafii. Gościnne występy chórów, zespołów muzycznych i koncerty organowe łączą mieszkańców naszego miasta. Trasy wycieczkowe udostępnione dla zwiedzających, w tym studentów (zwłaszcza architektury), młodzieży i miłośników sztuki będą budzić zainteresowanie nie tylko mieszkańców Jaworzna.</p> <p>5. Zwiększenie społecznego zaangażowania w sferze bezpieczeństwa dzielnicy Szczakowa: Budowanie lokalnej wspólnoty służy umocnieniu poczucia bezpieczeństwa,</p>

	gdyż mieszkańcy włączając się w różne inicjatywy parafii odkrywają swoje talenty i poznając wiele nowych osób wraz z innymi czynią swoje środowisko bezpiecznym i przyjaznym dla szczakowian i gości.	
ODNIESIENIE DO INNYCH PLANÓW LUB PROGRAMÓW OBOWIAZUJĄCYCH W JAWORZNIE	Strategia Zintegrowanego i Zrównoważonego Rozwoju Jaworzna na lata 2001-2020	
ZAKRES RZECZOWY PROJEKTU	<p>I etap: Zagospodarowanie przestrzeni obok wieży na miejsce do spowiedzi dla osób niedosłyszących oraz magazyn sprzętów liturgicznych; Zakup sprzętu do transmisji online ważnych wydarzeń dziejących się w kościele i wokół niego (mogący służyć równocześnie jako monitoring); Konservacja zabytkowego drzewostanu wokół kościoła.</p> <p>II etap: Odrestaurowanie części wnętrza kościoła, nawiązujące dopierwotnego wystroju z początku XX wieku: przebudowa prezbiterium; odkrycie i konserwacja fresków oraz malowideł. Przebudowa sanitariatów wraz z dobudowaniem sklepika z umożliwieniem wejścia dla osób niepełnosprawnych . Przebudowa i adaptacja wejścia do kościoła dla osób niepełnosprawnych.</p> <p>III etap: Odrestaurowanie części wnętrza kościoła, odkrycie i konserwacja malowideł. Podświetlenie wnętrza kościoła.</p> <p>IV etap: Konservacja zabytkowego ogrodzenia wokół kościoła, schodów i trasy procesyjnej. Przygotowanie trasy wycieczkowej dla studentów architektury i historii sztuki (ukazującej sklepienia i więźbę dachu); Podświetlenie zewnętrzne kościoła i otoczenia podkreślającego jego piękno;</p>	
PLANOWANY TERMIN REALIZACJI	Do 2020 r.	
PRZEWIDYWANY KOSZT REALIZACJI	KOSZT CAŁKOWITY: 3 241 362,00 zł	ŚRODKI PROJEKTODAWCY: 486 204,00 zł
SPOSÓB POKRYCIA LUKI W FINANSOWANIU PROJEKTU, JEŚLI TAKA WYSTĘPUJE	BUDŻET JST: Nie dotyczy	DOTACJA ŚRODKI UE: 1 755 158,00 zł Budżet Państwa: 1 000 000,00 zł
SPOSÓB OCENY WPŁYWU PROJEKTU NA REALIZACJĘ CELÓW PROGRAMU	Zwiększenie liczby uczestników w inicjatywach organizowanych na terenie Parafii (pomiar ilościowy), zwiększenie liczby turystów, w tym np. zorganizowanych grup studentów architektury (pomiar ilościowy), zwiększenie zainteresowania dzielnicą.	
PROPONOWANY SPOSÓB POMIARU REZULTATU PROJEKTU	Sporządzenie badania ankietowego wśród mieszkańców dzielnicy, dotyczącego zauważenia przez nich wpływu (pozytywnego, neutralnego, negatywnego) projektu na realizację celu programu, czyli ożywienia dzielnicy Szczakowa.	
POWIĄZANIE Z CELAMI REWITALIZACJI	C.1. Poprawa wizerunku i atrakcyjności osiedla, w tym poprzez oryginalną aranżację przestrzeni publicznych i cykliczne wydarzenia kulturalne, edukacyjne, sportowe o rozpoznawalnej marce (w przestrzeniach publicznych – np. w formie festiwalu lub wystaw na wolnym powietrzu);	
PROGRAM/DZIAŁANIE	RPO WSL 2014-2020/10.3	
24		
NAZWA PROJEKTU:	PROGRAM AKTYWIZACJI SPOŁECZNEJ	
BENEFICJENT	AQUA-ZONE Spółka z ograniczoną odpowiedzialnością	

	WATER Spółka Komandytowa lub podmiot powiązany wskazany do realizacji projektu	
MIEJSCE REALIZACJI PROJEKTU:	I. Szczakowa, Pieczyska	
CEL PROJEKTU	Wzmocnienie potencjału społeczności lokalnych, realizacja programów integrujących społeczność lokalną, organizacja zajęć wzmacniających kompetencje społeczne oraz zawodowe mieszkańców. Celem pośrednim - w ujęciu węższym – będzie poprawa szeroko rozumianej oferty dla społeczności lokalnej - wzbogacenie życia społecznego tej części miasta, zaangażowanie i przyciągnięcie do obiektów nowych użytkowników.	
ODNIESIENIE DO INNYCH PLANÓW LUB PROGRAMÓW OBYWIAZUJĄCYCH W JAWORZNIE	Strategia Zintegrowanego i Zrównoważonego Rozwoju Jaworzna na lata 2001 – 2020, Strategia Rozwiązywania Problemów Społecznych w Jaworznie na lata 2006 – 2020, Program Promocji Zatrudnienia oraz Aktywizacji Lokalnego Rynku Pracy w Jaworznie na lata 2009-2020.	
ZAKRES RZECZOWY PROJEKTU	<p>Przedmiotem projektu jest uruchomienie programu aktywizacji społecznej. Realizacja działań programu będzie możliwa dzięki adaptacji i rozbudowie budynku dawnego domu kultury/kasyna „Poczekana”, adaptacji i przebudowie dawnej willei dyrektora dawnej Cementowni, które będą bazą, na którym program aktywizacji społecznej powstanie i będzie służył lokalnej społeczności.</p> <p>Zakresem projektu będzie realizacja zadań sprzyjających aktywizacji społeczno-zawodowej mieszkańców, organizowanie warsztatów zajęciowych, szkoleń, doradztwo zawodowe i poradnictwo oraz lokalne działania społeczno- edukacyjne promujące organizowanie społeczności, lokalne przedsięwzięcia aktywizujące mieszkańców.</p> <p>Projekt związany z integracją społeczną ma na celu wsparcie osób zamieszkujących obszar rewitalizacji. Kursy oraz warsztaty odbywające się w budynkach będą miały na celu zwiększenie zdolności komunikacyjnych, umożliwienie rozpoznania predyspozycji zawodowych, poprawę jakości życia mieszkańców, integrację społeczną osób niepełnosprawnych, ułatwienie dostępu do rynku pracy poprzez zdobywanie nowych kwalifikacji.</p> <p>Program będzie oparty w szczególności na działaniach opartych o samopomoc i wolontariat oraz prozatrudnieniowych.</p> <p>Zadania w projekcie będą miały formę kompleksowych (dla całej społeczności) i zindywidualizowanych rodzajów wsparcia, mających na celu wyprowadzenie uczestników projektu z ubóstwa lub wykluczenia społecznego. Zadania będą ściśle powiązane z usługami aktywnej integracji, które w projekcie będą się cechowały charakterem:</p> <ul style="list-style-type: none"> - społecznym, których celem jest nabycie, przywrócenie lub wzmocnienie kompetencji społecznych, zaradności, samodzielności i aktywności społecznej 10 uczestników projektu, - zawodowym, których celem będzie pomoc 10 uczestnikom projektu w podjęciu decyzji dotyczącej wyboru zawodu lub podjęcia własnej działalności gospodarczej, wyposażenie w kompetencje i kwalifikacje zawodowe oraz umiejętności pożądanego na rynku pracy. 	
PLANOWANY TERMIN REALIZACJI	Do 2022 r.	
PRZEWIDYWANY KOSZT REALIZACJI	CAŁKOWITY: 50 000,00 zł	ŚRODKI PROJEKTODAWCY: 50 000,00 zł
SPOSÓB POKRYCIA LUKI W FINANSOWANIU PROJEKTU, JEŚLI TAKA WYSTĘPUJE	BUDŻET JST: 0,00 zł	DOTACJA ŚRODKI UE: 0,00 zł
SPOSÓB OCENY WPŁYWU PROJEKTU NA REALIZACJĘ CELÓW PROGRAMU	Projekt realizuje cel rewitalizacji w konsekwencji doprowadzi do ożywienia problemowej dzielnicy miasto Jaworzno. Ponadto realizuje kierunki działań rewitalizacyjnych, jak następuje: - intensywna i wielokierunkowa aktywizacja i pobudzanie samoorganizacji	

	społeczności lokalnych osiedli problemowych (obszarów kryzysowych), - stymulowanie większej różnorodności oferty usług publicznych (w tym społecznych) i usług komercyjnych dostępnych i oferowanych w osiedlach problemowych.
PROPONOWANY SPOSÓB POMIARU REZULTATU PROJEKTU	Monitoring realizacji zadań ujętych w programie będzie prowadzony przez cały okres trwania programu. Monitoring będzie dotyczył: - liczby osób zagrożonych ubóstwem lub wykluczeniem społecznym poszukujących pracy, uczestniczących w kształceniu lub szkoleniu, zdobywających kwalifikacje po opuszczeniu programu : 10 - liczbę środowisk objętych programami aktywności lokalnej: 1 - liczba osób zagrożonych ubóstwem lub wykluczeniem społecznym objętych wsparciem w programie : 10
POWIĄZANIE Z CELAMI REWITALIZACJI	A.1 Aktywizacja i pobudzenie samoorganizacji społeczności lokalnej w tym, szczególnie wsparcie tworzenia i prowadzenia lokalnych organizacji społecznych;
PROGRAM/DZIAŁANIE	Nie dotyczy.

25

NAZWA PROJEKTU:	ŚWIETLICA ŚRODOWISKOWA DLA DZIECI I OSÓB STARSZYCH ZAGROŻONYCH UBÓSTWEM LUB WYKLUCZENIEM SPOŁECZNYM
BENEFICJENT	AQUA-ZONE Spółka z ograniczoną odpowiedzialnością WATER Spółka Komandytowa, powołana do realizacji projektu spółka celowa (SPV).
MIEJSCE REALIZACJI PROJEKTU:	I. Szczakowa, Pieczyska
CEL PROJEKTU	Poprawa dostępności do usług społecznych dla dzieci z rodzin zagrożonych ubóstwem lub wykluczeniem społecznym oraz osób dorosłych, poprzez zapewnienie dostępu do świetlicy środowiskowej. Celem projektu jest wielofunkcyjne wykorzystanie objętego projektem obszaru, stworzenie centrum dzielnicowego i aktywności dla społeczności lokalnej. Cele szczegółowe projektu: -nadanie nowych funkcji na zdegradowanym obszarze, -rozwój terenów rekreacyjno -sportowych i spędzania wolnego czasu dla wszystkich grup wiekowych.
ODNIESIENIE DO INNYCH PLANÓW LUB PROGRAMÓW OBOWIĄZUJĄCYCH W JAWORZNIE	Strategia Zintegrowanego i Zrównoważonego Rozwoju Jaworzna na lata 2001 – 2020, Strategia Rozwiązywania Problemów Społecznych w Jaworznie na lata 2006 – 2020, Program Promocji Zatrudnienia oraz Aktywizacji Lokalnego Rynku Pracy w Jaworznie na lata 2009-2020.
ZAKRES RZECZOWY PROJEKTU	W ramach projektu przewidziano utworzenie placówki wsparcia dziennego wraz z rozbudowanym zapleczem kulturalno – edukacyjnym i rekreacyjnym dla dzieci i młodzieży oraz osób dorosłych. Klub prowadzony będzie w formie placówki wsparcia dziennego wraz z rozbudowanym zapleczem kulturalno – edukacyjnym z salą eventową i małą kameralną sceną teatralno-muzyczną. Zakres projektu przewiduje: - zapewnienie opieki wychowawczej, - zapewnienie opieki psychologicznej, - zajęcia tematyczne. Ideał Klubu będzie jego otwarty charakter stąd planowane są dni otwarte dla

	mieszkańców i przedsiębiorców z dzielnicy Pieczyska, happeningi, wystawy oraz wspólne otwarte warsztaty i spektakle.	
PLANOWANY TERMIN REALIZACJI	Do 2020 r.	
PRZEWIADYWANY KOSZT REALIZACJI	CAŁKOWITY: 500 000,00 PLN	ŚRODKI PROJEKTODAWCY: 250 000,00 zł
Rodki SPOŚÓB POKRYCIA LUKI W FINANSOWANIU PROJEKTU, JEŚLI TAKA WYSTĘPUJE	BUDŻET JST: 0,00 zł	DOTACJA ŚRODKI UE: 250 000,00 zł
SPOŚÓB OCENY WPŁYWU PROJEKTU NA REALIZACJĘ CELÓW PROGRAMU	Projekt realizuje cel rewitalizacji w konsekwencji doprowadzi do ożywienia problemowej dzielnicy miasto Jaworzno. Ponadto realizuje kierunki działań rewitalizacyjnych, jak następuje: - intensywna i wielokierunkowa aktywizacja i pobudzenie samoorganizacji społeczności lokalnych osiedli problemowych (obszarów kryzysowych), - stymulowanie większej różnorodności oferty usług publicznych (w tym społecznych) i usług komercyjnych dostępnych i oferowanych w osiedlach problemowych.	
PROPONOWANY SPOŚÓB POMIARU REZULTATU PROJEKTU	Liczba wspartych w programie miejsc świadczenia usług społecznych istniejących po zakończeniu projektu: 10 osób	
POWIĄZANIE Z CELAMI REWITALIZACJI	C.1. Poprawa wizerunku i atrakcyjności osiedla, w tym poprzez oryginalną aranżację przestrzeni publicznych i cykliczne wydarzenia kulturalne, edukacyjne, sportowe o rozpoznawalnej marce (w przestrzeniach publicznych – np. w formie festiwalu lub wystaw na wolnym powietrzu);	
PROGRAM/DZIAŁANIE	RPO WSL 2014-2020/9.1	

26

NAZWA PROJEKTU	MAŁA AKADEMIA NAUKI/MUZEUM PRZESTRZENI KOSMICZNEJ I LOTNICTWA
BENEFICJENT	AQUA-ZONE Spółka z ograniczoną odpowiedzialnością WATER Spółka Komandytowa, powołana do realizacji projektu spółka celowa (SPV).
MIEJSCE REALIZACJI PROJEKTU	I. Szczakowa, Pieczyska
CEL PROJEKTU	Stworzenie infrastruktury niezbędnej do utworzenia świetlicy środowiskowej i programu aktywizacji społecznej dla ludności zamieszkującej rewitalizowany obszar poprzez realizację Małej Akademii Nauki. Projekt umożliwi stworzenie warunków mających na celu wdrożenie programu aktywizacji społecznej, w tym niwelację zidentyfikowanych problemów na rewitalizowanym obszarze oraz przyczyni się do objęcia wsparciem grupy docelowej w ramach projektów komplementarnych realizowanych z EFS. Cele szczegółowe projektu: - nadanie nowych funkcji na zdegradowanym obszarze, - rozwój terenów rekreacyjno -sportowych i spędzania wolnego czasu dla wszystkich grup wiekowych, - ożywienie gospodarcze obszaru rewitalizowanego, w tym rozwój miejsc pracy, - stworzenie nowoczesnej przestrzeni naukowej, przyjaznej dla nowych modeli edukacji, otwartej na twórcze, samodzielne i logiczne myślenie, - rozwijanie sprawności w zakresie korzystania ze zdobyczy technologicznych i innowacyjnych.
ODNIESIENIE DO INNYCH PLANÓW LUB PROGRAMÓW OBOWIĄZUJĄCYCH W JAWORZNIE	Strategia Zintegrowanego i Zrównoważonego Rozwoju Jaworzna na lata 2001 – 2020, Strategia Rozwiązywania Problemów Społecznych w Jaworznie na lata 2006 – 2020, Program Promocji Zatrudnienia oraz Aktywizacji Lokalnego Rynku Pracy w

	Jaworznie na lata 2009-2020.	
ZAKRES RZECZOWY PROJEKTU	<p>Przedmiotem projektu jest stworzenie Małej Akademii Nauki/Muzeum Przestrzeni Kosmicznej i Lotnictwa - nowoczesnego miejsca spotkań dzieci, młodzieży i dorosłych, które będzie inspirowało do odkrywania i zrozumienia świata, a nawet samodzielnego eksperymentowania.</p> <p>W skład Małej Akademii Nauk będzie wchodziło obserwatorium astronomiczne, ekspozycje, laboratoria i pracownie.</p> <p>W ramach działalności Akademii przewiduje się budowę nowoczesnego, energooszczędnego budynku lub kompleksu budynków/pawilonów o określonej specjalizacji naukowej oraz realizację infrastruktury interaktywnej, naukowej i konferencyjnej, laboratoriów (przy konsultacji ze środowiskiem naukowym).</p> <p>Ponadto przewidziano powierzchnię z podziałem na:</p> <ul style="list-style-type: none"> -ośrodek astronomii obserwacyjnej, -powierzchnię wystawienniczą – wystawę eksperymentalną przedstawiającą określone dziedziny nauki i nowoczesne technologie, -laboratoria i pracownie, w tym astronomiczne, lotnictwa i kosmiczne, -audytorium, małe kino, mała scena, ekran do projekcji lub ściana interaktywna z przeznaczeniem na spotkania, pokazy, prezentacje, projekcje filmów naukowych. <p>Szczegółowe rozwiązania projektowe i zakres rzeczowy inwestycji zostaną przedstawione w dokumentacji projektowej.</p> <p>Ze względu na charakter dzielnicy Pieczyska, wskazane przedsięwzięcie, przyczyni się do:</p> <ul style="list-style-type: none"> • stworzenia obszaru kreatywności innowacyjnej i technologicznej, • stworzenia oferty edukacyjno – naukowej i spędzania wolnego czasu, w tym bazy dla projektów EFS w dzielnicy, • adaptacji terenu i waloryzacji przyrodniczej, • stworzenia warunków i miejsc do prowadzenia z lokalną społecznością warsztatów i innych zajęć. 	
PLANOWANY TERMIN REALIZACJI	Do 2019 r. z uwzględnieniem podziału na etapy i terminy pozyskania dofinansowania lub finansowania zwrotnego	
PRZEWIDYWANY KOSZT REALIZACJI	CAŁKOWITY: Szacunkowy koszt projektu wynosi 15 mln zł, który został określony na podstawie wstępnych założeń koncepcyjnych i w związku z tym zostanie zweryfikowany i ulegnie zmianie po opracowaniu ostatecznych projektów technicznych.	ŚRODKI PROJEKTODAWCY: 8 250 000,00 zł
SPOSÓB POKRYCIA LUKI W FINANSOWANIU PROJEKTU, JEŚLI TAKA WYSTĘPUJE	BUDŻET JST: 0,00 zł	DOTACJA ŚRODKI UE: 6 750 000,00 zł z podziałem na poszczególne etapy i zadania – w zależności od dostępnej alokacji INNE: możliwość udziału zwrotnych mechanizmów finansowych (Inicjatywa JESSICA)
SPOSÓB OCENY WPŁYWU PROJEKTU NA REALIZACJĘ CELÓW PROGRAMU	Projekt realizuje cele rewitalizacji w konsekwencji doprowadzi do ożywienia problemowej dzielnicy miasto Jaworzno.	
PROPONOWANY SPOSÓB POMIARU REZULTATU PROJEKTU	Szczegółowy zakres wskaźnika/wskaźników rezultatu zostanie podany po przygotowaniu opracowań projektowych i uzyskaniu ostatecznych danych. Rezultatem projektu będzie: 1. liczba osób korzystających ze wspartej infrastruktury:	

	200 osób/rok, 2. wzrost zatrudnienia w zrewitalizowanych obiektach: 5 osób. Wskaźnik ten zostanie zweryfikowany przez raport sporządzony na podstawie prowadzonych statystyk.
POWIĄZANIE Z CELAMI REWITALIZACJI	C.1. Poprawa wizerunku i atrakcyjności osiedla, w tym poprzez oryginalną aranżację przestrzeni publicznych i cykliczne wydarzenia kulturalne, edukacyjne, sportowe o rozpoznawalnej marce (w przestrzeniach publicznych – np. w formie festiwalu lub wystaw na wolnym powietrzu);
PROGRAM/DZIAŁANIE	RPO WSL 2014-2020/10.3

27

NAZWA PROJEKTU:	ADAPTACJA I ROZBUDOWA BUDYNKU DAWNEGO DOMU KULTURY/KASYNA „POCZEKANA” CEMENTOWNI SZCZAKOWA
BENEFICJENT	AQUA-ZONE Spółka z ograniczoną odpowiedzialnością WATER Spółka Komandytowa, spółka powiązana (SPV).
MIEJSCE REALIZACJI PROJEKTU:	I. Szczakowa, Pieczyska
CEL PROJEKTU	<p>Celem projektu (w ujęciu rewitalizacyjnym) jest wielofunkcyjne wykorzystanie objętego projektem obiektu, uczynienie z niego centrum dzielnicowego i aktywności dla społeczności lokalnej oraz zachowanie dla następnych pokoleń dziedzictwa kulturowego miasta, którym bez wątpienia jest zabudowa przeznaczona do zachowania po dawnej cementowni. W efekcie podniesienia atrakcyjności turystycznej, wzbogacenia oferty kulturalnej, znaczącego wzbogacenia oferty działań społecznych dla szerokiego grona odbiorców, zabezpieczenia substancji historycznej oraz zwiększenia znaczenia obiektu na mapie gospodarczej oraz społeczno-kulturalnej miasta możliwy będzie istotny wzrost znaczenia i oddziaływania turystyki oraz wydarzeń społecznych realizowanych w Pieczyskach jako czynnika zrównoważonego rozwoju społeczno – gospodarczego.</p> <p>Celem projektu w sferze gospodarczej jest wzrost konkurencyjności gospodarki regionu oraz poziomu jej innowacyjności poprzez stworzenie dogodnych warunków do rozwoju branży turystycznej, będącej jedną z dźwigni współczesnego rozwoju społeczno-gospodarczego regionów.</p> <p>Celem pośrednim będzie w ujęciu węższym poprawa szeroko rozumianej oferty dla społeczności lokalnej - wzbogacenie życia społecznego tej części miasta, zaangażowanie i przyciągnięcie do obiektu nowych użytkowników oraz zachowanie tożsamości miejsca w kontekście jego atrakcyjności turystycznej.</p> <p>Cele ekonomiczne:</p> <ul style="list-style-type: none"> • budowa i rozwój infrastruktury wspierającej rozwój sektora MSP, • wzrost wartości nakładów inwestycyjnych Beneficjenta, reinwestowanych w obiekty i poszerzanie jego oferty, • zagospodarowanie niewykorzystanego obecnie majątku, • stymulowanie powstania nowych miejsc pracy, o wysokiej wartości dodanej. <p>Cele społeczne:</p> <ul style="list-style-type: none"> • rozwijanie kapitału społecznego przez tworzenie warunków rozwoju dla trwałych miejsc pracy, • rozwój sieci i powiązań kooperacyjnych czy współpracy nastawionej na szeroko pojmowane usługi zarówno dla klientów pensjonatu, hotelu i pozostałych obiektów, jak i dla społeczności lokalnej, • rozwój przedsiębiorczości oraz lokalnego rynku pracy poprzez wzrost konkurencyjności i siły ekonomicznej podmiotów gospodarczych zlokalizowanych w mieście, • rozwój działalności społecznej – edukacyjnej, kulturalnej,

	<p>turystycznej i rekreacyjnej na terenie zdegradowanej dzielnicy Pieczyska, w tym poszerzenie oferty imprez rekreacyjnych i kulturalnych w wyniku pogłębienia współpracy z podmiotami i instytucjami miejskimi oraz NGO,</p> <ul style="list-style-type: none"> • przyciąganie nowych podmiotów sfery społecznej, kulturalnej, edukacyjnej do tej części miasta, • zainicjowanie procesów kompleksowej rewitalizacji społecznej dzielnicy Pieczyska, • wzmocnienie marki produktu dla branży nurkowej oraz marki Miasta w wyniku profesjonalizacji obsługi ruchu turystycznego, • uruchomienie niewykorzystanego potencjału rekreacyjnego Pieczysk / Szczakowej oraz miasta. <p>Niniejszy projekt sprzyja wszechstronnemu rozwojowi społecznemu miasta i regionu poprzez zapewnienie dostępu do nowoczesnej i funkcjonalnej infrastruktury turystyki i kultury, a także realizacji innych funkcji społecznych, służąc jednocześnie zachowaniu dziedzictwa przemysłowego i kulturowego (ze względu na wagę i historyczny charakter obiektów) oraz niwelując występujące w regionie dysproporcje w dostępie do dóbr kultury oraz atrakcji turystycznych.</p>	
ODNIESIENIE DO INNYCH PLANÓW LUB PROGRAMÓW OBOWIĄZUJĄCYCH W JAWORZNIE	<p>Strategia Zintegrowanego i Zrównoważonego Rozwoju Jaworzna na lata 2001 – 2020, Strategia Rozwiązywania Problemów Społecznych w Jaworznie na lata 2006 – 2020, Program Promocji Zatrudnienia oraz Aktywizacji Lokalnego Rynku Pracy w Jaworznie na lata 2009-2020</p>	
ZAKRES RZECZOWY PROJEKTU	<p>Przedmiotem projektu jest stworzenie infrastruktury niezbędnej do utworzenia programu aktywizacji społecznej dla ludności zamieszkującej rewitalizowany obszar poprzez przebudowę budynku „Poczekany”.</p> <p>Projekt umożliwi stworzenie warunków mających na celu wdrożenie programu aktywizacji społecznej, w tym niwelację zidentyfikowanych problemów na rewitalizowanym obszarze oraz przyczyni się do objęcia wsparciem grupy docelowej w ramach projektów komplementarnych realizowanych z EFS.</p> <p>Inwestycja obejmuje adaptację i przebudowę obiektu oraz terenów przyległych na cele rekreacyjne, kulturalne, sportowe, usługowe, edukacyjne, związane z rozwojem lokalnej przedsiębiorczości.</p> <p>Docelowa funkcja obiektu „Poczekany”, to ośrodek wypoczynkowy z rozbudowanym programem rekreacyjnym i konferencyjnym. Przygotowany program funkcjonalny terenu obejmuje: ośrodek, parking i komunikację, plac zabaw i zieleń, park z parkiem sensorycznym i ścieżką edukacyjną, otoczenie jeziora – uporządkowanie koryta potoku oraz waloryzacja linii brzegowej, pomost i inne elementy zagospodarowania.</p> <p>Szczegółowy zakres rzeczowy inwestycji zostanie przedstawiony w dokumentacji projektowej.</p>	
PLANOWANY TERMIN REALIZACJI	<p>Do 2019 r. z uwzględnieniem podziału na etapy i terminy pozyskania dofinansowania lub finansowania zwrotnego.</p>	
PRZEWIADYWANY KOSZT REALIZACJI	<p>CAŁKOWITY: 23 000 000,00 zł</p> <p>Powyższa wartość stanowi szacunkowy koszt, który zostanie ostatecznie określony na etapie opracowywania kolejnych dokumentacji projektowych.</p>	<p>ŚRODKI PROJEKTODAWCY: 12 650 000,00 zł</p>
SPOSÓB POKRYCIA LUKI W FINANSOWANIU PROJEKTU, JEŚLI TAKA WYSTĘPUJE	<p>BUDŻET JST: 0,00 zł</p>	<p>DOTACJA ŚRODKI UE: 10 350 000,00 zł</p> <p>z podziałem na poszczególne etapy i zadania – w zależności od dostępnej alokacji</p>

		INNE: możliwość udziału zwrotnych mechanizmów finansowych (Inicjatywa JESSICA)
SPOSÓB OCENY WPŁYWU PROJEKTU NA REALIZACJĘ CELÓW PROGRAMU	Szczegółowy zakres wskaźnika/wskaźników rezultatu zostanie podany po przygotowaniu opracowań projektowych i uzyskaniu ostatecznych danych. Rezultatem projektu będzie: 1. liczba osób korzystających ze wspartej infrastruktury, 2. wzrost zatrudnienia w zrewitalizowanych obiektach. Wskaźnik ten zostanie zweryfikowany przez raport sporządzony na podstawie prowadzonych statystyk. Ponadto w przewiduje się, że w ramach projektu umieszczone zostaną „liczniki gości”, z których wyniki pomiarów, za pośrednictwem sieci internetowej, będą transmitowane i gromadzone w centralnej bazie danych.	
PROPONOWANY SPOSÓB POMIARU REZULTATU PROJEKTU	Raport z realizacji projektu.	
POWIĄZANIE Z CELAMI REWITALIZACJI	C.2. Zahamowanie dekapitalizacji i poprawa standardu użytkowego zasobów kubaturowych i infrastrukturalnych (w szczególności: tereny i obiekty przemysłowe, przestrzeń publiczną)	
PROGRAM/DZIAŁANIE	RPO WSL 2014-2020/10.3 /Inicjatywa JESSICA	
28		
NAZWA PROJEKTU:	ADAPTACJA I PRZEBUDOWA DAWNEJ WILII DYREKTORA CEMENTOWNI PRZY UL. JANA III SOBIESKIEGO (WILLA ALPEJSKA)	
BENEFICJENT	AQUA-ZONE Spółka z ograniczoną odpowiedzialnością WATER Spółka Komandytowa lub podmiot powiązany powołany do realizacji projektu (SPV)	
MIEJSCE REALIZACJI PROJEKTU:	I. Szczakowa, Pieczyska	
CEL PROJEKTU	<p>Wielofunkcyjne wykorzystanie objętego projektem budynku, uczynienie z niego centrum dzielnicowego i aktywności dla społeczności lokalnej oraz zachowanie dla następnych pokoleń dziedzictwa kulturowego miasta. W efekcie podniesienia atrakcyjności turystycznej, wzbogacenia oferty kulturalnej, znaczącego wzbogacenia oferty działań społecznych dla szerokiego grona odbiorców, zabezpieczenia substancji historycznej oraz zwiększenia znaczenia obiektu na mapie gospodarczej oraz społeczno-kulturalnej miasta możliwy będzie istotny wzrost znaczenia i oddziaływania turystyki oraz wydarzeń społecznych realizowanych w Pieczyskach jako czynnika zrównoważonego rozwoju społeczno – gospodarczego.</p> <p>Projekt jest niezbędny do realizacji z uwagi na jego lokalizację i obszar, który cechuje szereg zjawisk o charakterze schyłkowym – zarówno w odniesieniu do zasobu materialnego – starej zabudowy, infrastruktury publicznej, jak i zjawisk o charakterze społecznym.</p> <p>Obszar ten wykazuje „parametry kryzysu”, dotyczące wykluczenia społecznego, bezrobocia, przestępczości, ubóstwa, niskiego poziomu kapitału społecznego, marginalizacji grup mieszkańców i związanego z tym niewystarczającego poziomu uczestnictwa w życiu publicznym, współwystępujących z negatywnymi zjawiskami w następujących sferach: gospodarczej, środowiskowej, przestrzenno – funkcjonalnej i technicznej.</p>	
ODNIESIENIE DO INNYCH PLANÓW LUB PROGRAMÓW OBOWIĄZUJĄCYCH W JAWORZNIE	Strategia Zintegrowanego i Zrównoważonego Rozwoju Jaworzna na lata 2001 – 2020, Strategia Rozwiązywania Problemów Społecznych w Jaworznie na lata 2006 – 2020, Program Promocji Zatrudnienia oraz Aktywizacji Lokalnego Rynku Pracy w Jaworznie na lata 2009-2020	

ZAKRES RZECZOWY PROJEKTU	<p>Przedmiotem projektu jest stworzenie infrastruktury niezbędnej do utworzenia programu aktywizacji społecznej dla ludności zamieszkującej rewitalizowany obszar poprzez przebudowę Willi Alpejskiej.</p> <p>Projekt umożliwi stworzenie warunków mających na celu wdrożenie programu aktywizacji społecznej, w tym niwelację zidentyfikowanych problemów na rewitalizowanym obszarze oraz przyczyni się do objęcia wsparciem grupy docelowej w ramach projektów komplementarnych realizowanych z EFS.</p> <p>Inwestycja obejmuje adaptację i przebudowę obiektu oraz terenów przyległych na cele rekreacyjne, kulturalne, sportowe, usługowe, edukacyjne, związane z rozwojem lokalnej przedsiębiorczości.</p> <p>Zakres rzeczowy prac obejmuje następujące elementy:</p> <ul style="list-style-type: none"> -przygotowanie terenu i roboty rozbiórkowe - prace w zakresie architektury i konstrukcji, - instalacje wodociągowo – kanalizacyjne, - instalacja c.o., - instalacja elektryczna, - instalacje p.poż i oddymianie, - wykonanie izolacji termicznej ścian i dachów wraz z wykończeniem i niezbędnymi obróbkami, - wymiana zewnętrznej stolarki okiennej i drzwiowej, - klimatyzacja, - oświetlenie, - zakup wyposażenia, - zagospodarowanie terenu. 	
PLANOWANY TERMIN REALIZACJI	Do 2019 r. z uwzględnieniem podziału na etapy i terminy pozyskania dofinansowania lub finansowania zwrotnego.	
PRZEWIDYWANY KOSZT REALIZACJI	<p>CAŁKOWITY: 23 000 000,00 zł</p> <p>Powyższa wartość stanowi szacunkowy koszt, który zostanie ostatecznie określony na etapie opracowywania kolejnych dokumentacji projektowych.</p>	<p>ŚRODKI PROJEKTODAWCY: 12 650 000,00 zł</p>
SPOSÓB POKRYCIA LUKI W FINANSOWANIU PROJEKTU, JEŚLI TAKA WYSTĘPUJE	BUDŻET JST: 0,00 zł	<p>DOTACJA ŚRODKI UE: 10 350 000,00 zł</p> <p>z podziałem na poszczególne etapy i zadania – w zależności od dostępnej alokacji</p> <p>INNE: możliwość udziału zwrotnych mechanizmów finansowych (Inicjatywa JESSICA)</p>
SPOSÓB OCENY WPŁYWU PROJEKTU NA REALIZACJĘ CELÓW PROGRAMU	<p>Ocena poprzez:</p> <ul style="list-style-type: none"> - weryfikację intensywności i wielokierunkowej aktywizacji i pobudzenie samoorganizacji społeczności lokalnych osiedli problemowych (obszarów kryzysowych), - stymulowanie większej różnorodności oferty usług publicznych (w tym społecznych) i usług komercyjnych dostępnych i oferowanych w osiedlach problemowych. 	
PROPONOWANY SPOSÓB POMIARU REZULTATU PROJEKTU	Raport z realizacji projektu.	
POWIĄZANIE Z CELAMI REWITALIZACJI	C.2. Zahamowanie dekapitalizacji i poprawa standardu użytkowego zasobów kubaturowych i infrastrukturalnych (w szczególności: tereny i obiekty przemysłowe, przestrzenie publiczne);	
PROGRAM/DZIAŁANIE	RPO WSL 2014-2020/10.3 /Inicjatywa JESSICA	

NAZWA PROJEKTU:	AKTYWIZACJA ZAWODOWA OSÓB POZOSTAJĄCYCH BEZ ZATRUDNIENIA W JAWORZNIE	
BENEFICJENT	Miasto Jaworzno/ Powiatowy Urząd Pracy	
MIEJSCE REALIZACJI PROJEKTU	I. Szczakowa, Pieczyska II.A Śródmieście – Rynek, Mały Rynek i tereny przyległe II.B Śródmieście – Osiedle Tadeusza Kościuszki i tereny przyległe i poza nim.	
CEL PROJEKTU	Zmiany zachodzące obecnie na rynku pracy o charakterze strukturalnym, wynikające m.in. z czynników demograficznych, strukturalnych i ekonomicznych, warunkują konieczność podjęcia efektywnych działań na rzecz podniesienia aktywności mieszkańców, obejmujących aktywizację zawodową osób pozostających bez zatrudnienia, w tym osób biernych zawodowo. Celem projektu jest wzrost poziomu zatrudnienia, poprzez efektywne wykorzystanie kapitału ludzkiego w tworzeniu wysokiej jakości miejsc pracy na obszarach rewitalizowanych i poza nimi.	
ODNIESIENIE DO INNYCH PLANÓW LUB PROGRAMÓW OBOWIĄZUJĄCYCH W JAWORZNIE	Strategia Zintegrowanego i Zrównoważonego Rozwoju Jaworzna na lata 2001-2020, Strategia Rozwiązywania Problemów Społecznych w Jaworznie na lata 2006 – 2020, Program Promocji Zatrudnienia oraz Aktywizacji Lokalnego Rynku Pracy w Jaworznie na lata 2009-2020.	
ZAKRES RZECZOWY PROJEKTU	W ramach projektu dokonana zostanie identyfikacja potrzeb osób pozostających bez zatrudnienia oraz zdiagnozowanie możliwości w zakresie doskonalenia zawodowego. Świadczone będzie kompleksowe i indywidualne pośrednictwo pracy w zakresie wyboru zawodu zgodnego z kwalifikacjami i kompetencjami wspieranej osoby lub poradnictwo zawodowe w zakresie planowania rozwoju kariery zawodowej, w tym podnoszenia lub uzupełniania kompetencji i kwalifikacji zawodowych.	
PLANOWANY TERMIN REALIZACJI	Do 2022 r.	
PRZEWIDYWANY KOSZT REALIZACJI	CAŁKOWITY: 550 000,00 zł	
SPOSÓB POKRYCIA LUKI W FINANSOWANIU PROJEKTU, JEŚLI TAKA WYSTĘPUJE	BUDŻET JST: 38 000,00 zł	DOTACJA ŚRODKI UE: 512 000,00 zł
SPOSÓB OCENY WPŁYWU PROGRAMU NA REALIZACJĘ CELÓW PROGRAMU	Przeprowadzenie ankiet wśród uczestników projektu.	
PROPONOWANY SPOSÓB POMIARU REZULTATU PROJEKTU	Raporty dotyczące realizacji projektu w zakresie: Liczby osób objętych projektem, które podniosły kwalifikację; Liczby osób, które w wyniku realizacji projektu znalazły zatrudnienie.	
POWIĄZANIE Z CELAMI REWITALIZACJI	D.2. Tworzenie miejsc pracy, w przestrzeni osiedla i dostępnych dla społeczności osiedla;	
PROGRAM/DZIAŁANIE	RPO WSL 2014-2020/7.1	

NAZWA PROJEKTU:	ROZWÓJ USŁUG OPIEKI NAD DZIEĆMI DO LAT TRZECH W JAWORZNIE
BENEFICJENT	Miasto Jaworzno
MIEJSCE REALIZACJI PROJEKTU	I. Szczakowa, Pieczyska

	II.A Śródmieście – Rynek, Mały Rynek i tereny przyległe II.B Śródmieście – Osiedle Tadeusza Kościuszki i tereny przyległe i poza nim.	
CEL PROJEKTU	Miasto Jaworzno planuje rozwój usług opiekuńczych nad dziećmi do lat 3 na obszarach rewitalizowanych i poza nim. Uzasadnienie dla podjęcia działań w tym obszarze wynika z badań potrzeb. Przeprowadzone badanie wykazało iż skorzystanie z opieki nad dzieckiem do lat 3 związane jest z chęcią szybkiego powrotu na rynek pracy oraz z koniecznością aktywnego poszukiwania pracy. Planowane jest rozszerzenie oferty usług realizowanych w Jaworznie, poprzez uruchomienie kolejnych miejsc opieki nad dziećmi do lat 3 oraz wprowadzenie elastycznych form opieki.	
ODNIESIENIE DO INNYCH PLANÓW LUB PROGRAMÓW OBOWIĄZUJĄCYCH W JAWORZNIE	Strategia Zintegrowanego i Zrównoważonego Rozwoju Jaworzna na lata 2001-2020.	
ZAKRES RZECZOWY PROJEKTU	W ramach projektu dokonana zostanie identyfikacja potrzeb osób pozostających bez zatrudnienia oraz zdiagnozowanie możliwości w zakresie doskonalenia zawodowego. Świadczone będzie kompleksowe i indywidualne pośrednictwo pracy w zakresie wyboru zawodu zgodnego z kwalifikacjami i kompetencjami wspieranej osoby lub poradnictwo zawodowe w zakresie planowania rozwoju kariery zawodowej, w tym podnoszenia lub uzupełniania kompetencji i kwalifikacji zawodowych.	
PLANOWANY TERMIN REALIZACJI	Do 2022 r.	
PRZEWIDYWANY KOSZT REALIZACJI	CAŁKOWITY: 990 000,00 zł	
SPOSÓB POKRYCIA LUKI W FINANSOWANIU PROJEKTU, JEŚLI TAKA WYSTĘPUJE	BUDŻET JST: 90 000,00 zł	DOTACJA ŚRODKI UE: 900 000,00 zł
SPOSÓB OCENY WPŁYWU PROGRAMU NA REALIZACJĘ CELÓW PROGRAMU	Przeprowadzenie ankiet wśród rodziców/opiekunów prawnych projektu.	
PROPONOWANY SPOSÓB POMIARU REZULTATU PROJEKTU	Raporty dotyczące realizacji projektu w zakresie: Liczby dzieci objętych usługami opiekuńczymi do lat 3 Liczby rodziców/opiekunów prawnych objętych projektem.	
POWIĄZANIE Z CELAMI REWITALIZACJI	A.2. Tworzenie warunków do większej aktywności ekonomicznej społeczności w tym poprzez co-working oraz infrastrukturę umożliwiającą podejmowanie działalności w formie <i>start-up</i> w nietypowych, niszowych segmentach usług i handlu.	
PROGRAM/DZIAŁANIE	RPO WSL 2014-2020/8.1	
31		
NAZWA PROJEKTU:	ŻYCIE OD.NOWA ROZWÓJ USŁUG SPOŁECZNYCH I ZDROWOTNYCH W JAWORZNIE	
BENEFICJENT	Miasto Jaworzno	
MIEJSCE REALIZACJI PROJEKTU	I. Szczakowa, Pieczyska II.A Śródmieście – Rynek, Mały Rynek i tereny przyległe II.B Śródmieście – Osiedle Tadeusza Kościuszki i tereny przyległe	
CEL PROJEKTU	Uzasadnienie realizacji projektu, wynika ze zmian demograficznych w mieście. Prognozy wskazują na stały spadek liczby ludności w wieku przedprodukcyjnym i produkcyjnym oraz systematyczny wzrost liczby osób w wieku poprodukcyjnym. Analizie poddano również dane gromadzone przez	

	<p>Miejski Ośrodek Pomocy Społecznej.</p> <p>Osiągnięcie spójności społecznej rozumianej jako zmniejszenie ubóstwa wymaga kompleksowego podejścia zindywidualizowanego na rozwiązanie problemów mieszkańców obszarów zrewitalizowanych. Celem projektu jest poprawa dostępności i jakości usług społecznych zapobiegających wykluczeniu społecznemu oraz wzrost dostępności do usług zdrowotnych.</p>	
ODNIESIENIE DO INNYCH PLANÓW LUB PROGRAMÓW OBYWIAZUJĄCYCH W JAWORZNIE	<p>Strategia Zintegrowanego i Zrównoważonego Rozwoju Jaworzna na lata 2001-2020,</p> <p>Strategia Rozwiązywania Problemów Społecznych w Jaworznie na lata 2006 – 2020,</p> <p>Program Promocji Zatrudnienia oraz Aktywizacji Lokalnego Rynku Pracy w Jaworznie na lata 2009-2020,</p>	
ZAKRES RZECZOWY PROJEKTU	<p>W ramach projektu przewiduje się stworzenie programów w zakresie:</p> <ul style="list-style-type: none"> - podniesienia jakości i dostępności usług wsparcia rodziny, - rozwoju usług opiekuńczych m.in. w oparciu o nowoczesne technologie, - tworzenia społecznych (sąsiedzkich) form samopomocy przy wykorzystaniu nowych technologii, - deinstytucjonalizacji usług zdrowotnych i poprawie zdrowia osób zagrożonych ubóstwem lub wykluczeniem społecznym. 	
PLANOWANY TERMIN REALIZACJI	Do 2022 r.	
PRZEWIDYWANY KOSZT REALIZACJI	CAŁKOWITY: 2 576 000,00 zł	
SPOSÓB POKRYCIA LUKI W FINANSOWANIU PROJEKTU, JEŚLI TAKA WYSTĘPUJE	BUDŻET JST: 336 000,00 zł	DOTACJA ŚRODKI UE: 2 240 000,00 zł
SPOSÓB OCENY WPŁYWU PROGRAMU NA REALIZACJĘ CELÓW PROGRAMU	Przeprowadzenie ankiet wśród uczestników projektu.	
PROPONOWANY SPOSÓB POMIARU REZULTATU PROJEKTU	<p>Raporty dotyczące realizacji projektu w zakresie:</p> <p>Liczby osób długotrwale bezrobotnych objętych projektem; Liczby osób o niskich kwalifikacjach, które podniosły swoje kompetencje w ramach projektu.</p>	
POWIĄZANIE Z CELAMI REWITALIZACJI	B.3. Zwiększanie kompetencji w gospodarowaniu zasobami finansowymi i majątkowymi gospodarstw domowych wymagających wsparcia lub asysty;	
PROGRAM/DZIAŁANIE	RPO WSL 2014-2020/9.2	
32		
NAZWA PROJEKTU:	MODERNIZACJA I ZAGOSPODAROWANIE BUDYNKÓW PRZY UL. KOSZAROWEJ 16 I 16A	
BENEFICJENT	Miasto Jaworzno/Miejski Zarząd Nieruchomości Komunalnych	
MIEJSCE REALIZACJI PROJEKTU	I. Szczakowa, Pieczyska Budynki przy ul. Koszarowej 16 i 16a	
CEL PROJEKTU	<p>- planowane zagospodarowanie części pomieszczeń na funkcję społeczną zapewni opiekę nad dziećmi przez kilka godzin dziennie. Instytucja typu Ognisko Wychowawcze będzie zapewniała dzieciom różne formy wsparcia tj.: opiekę, wychowanie, zapewni pomoc podopiecznym w nauce oraz pomoże</p>	

	<p>zagospodarować ich wolny czas, przez co będzie rozwijać ich zainteresowania,</p> <ul style="list-style-type: none"> - powiększenie zasobów lokali komunalnych, - poprawa warunków mieszkaniowych, obniżenie energochłonności budynku, podwyższenie standardu lokali istniejących, - w wyniku adaptacji dodatkowo może powstać 6-8 lokali mieszkalnych oraz 1 lokal użytkowy. 	
ODNIESIENIE DO INNYCH PLANÓW LUB PROGRAMÓW OBYWIAZUJĄCYCH W JAWORZNIE	<p>Wieloletni Programu Gospodarowania Mieszkaniowym Zasobem Gminy, Strategia Zintegrowanego i Zrównoważonego Rozwoju Jaworzna na lata 2001-2020,</p>	
ZAKRES RZECZOWY PROJEKTU	<ul style="list-style-type: none"> - opracowanie projektu budowlanego, - adaptacja poddasza na cele mieszkalne, /wzmocnienie lub wymiana stropu nad piętrem, remont dachu/, - przebudowa istniejących mieszkań wraz z wydzieleniem pomieszczeń sanitarnych, - remont istniejących pomieszczeń budynku - termomodernizacja budynku, - przeznaczenie części pomieszczeń na funkcje społeczne - np. na działalność Ogniska Wychowawczego 	
PLANOWANY TERMIN REALIZACJI	<p>Do 2023 r. (Zadanie możliwe do wykonania po zabezpieczeniu środków finansowych)</p>	
PRZEWIDYWANY KOSZT REALIZACJI	<p>CAŁKOWITY: 3 900 000,00 zł</p>	
SPOSÓB POKRYCIA LUKI W FINANSOWANIU PROJEKTU, JEŚLI TAKA WYSTĘPUJE	<p>BUDŻET JST.: 585 000,00 zł</p>	<p>DOTACJA ŚRODKI UE: 3 315 000,00 zł</p>
SPOSÓB OCENY WPŁYWU PROGRAMU NA REALIZACJĘ CELÓW PROGRAMU	<ul style="list-style-type: none"> - badanie ankietowe wśród mieszkańców Os. Szczakowa, - porównanie kosztów ogrzewania. 	
PROPONOWANY SPOSÓB POMIARU REZULTATU PROJEKTU	<ul style="list-style-type: none"> - dane administracyjne obejmujące cechy zadania komunalnego Miasta Jaworzna; - energetyczne charakterystyki/certyfikaty; - wywiad z najemcami, koszt ogrzewania. 	
POWIĄZANIE Z CELAMI REWITALIZACJI	<p>C.1. Poprawa wizerunku i atrakcyjności osiedla, w tym poprzez oryginalną aranżację przestrzeni publicznych i cykliczne wydarzenia kulturalne, edukacyjne, sportowe o rozpoznawalnej marce (w przestrzeniach publicznych – np. w formie festiwalu lub wystaw na wolnym powietrzu).</p>	
PROGRAM/DZIAŁANIE	<p>RPO WSL 2014-2020/10.2/Instrument finansowy JESSICA/Programy budżetu państwa/</p>	
33		
NAZWA PROJEKTU:	MODERNIZACJA I ZAGOSPODAROWANIE BUDYNKU PRZY UL. KOSZAROWEJ 10	
BENEFICJENT	Miasto Jaworzno/Miejski Zarząd Nieruchomości Komunalnych	
MIEJSCE REALIZACJI PROJEKTU	I. Szczakowa, Pieczyska	

	Budynek przy ul. Koszarowej 10	
CEL PROJEKTU	<ul style="list-style-type: none"> - planowane zagospodarowanie części pomieszczeń na funkcję społeczną i socjalną umożliwiającą realizację potrzeb i zainteresowań odbiorców czyli mieszkańców dzielnicy, - powiększenie zasobów lokali komunalnych, - poprawa warunków mieszkaniowych, obniżenie energochłonności budynku, podwyższenie standardu lokali istniejących, - w wyniku adaptacji dodatkowo może powstać 6-8 lokali mieszkalnych oraz 1 lokal użytkowy. 	
ODNIESIENIE DO INNYCH PLANÓW LUB PROGRAMÓW OBOWIĄZUJĄCYCH W JAWORZNIE	Wieloletni Programu Gospodarowania Mieszkaniowym Zasobem Gminy; Strategia Zintegrowanego i Zrównoważonego Rozwoju Jaworzna na lata 2001-2020,	
ZAKRES RZECZOWY PROJEKTU	<ul style="list-style-type: none"> - opracowanie projektu budowlanego, - adaptacja poddasza na cele mieszkalne, /wzmocnienie lub wymiana stropu nad piętrem, remont dachu, - przebudowa istniejących mieszkań wraz z wydzieleniem pomieszczeń sanitarnych, - remont istniejących pomieszczeń budynku, - termomodernizacja budynku, - przeznaczenie części pomieszczeń na funkcje społeczne i socjalne. 	
PLANOWANY TERMIN REALIZACJI	Do 2023 r. (zadanie możliwe do wykonania po zabezpieczeniu środków finansowych)	
PRZEWIDYWANY KOSZT REALIZACJI	CAŁKOWITY: 3 900 000,00 zł	
SPOSÓB POKRYCIA LUKI W FINANSOWANIU PROJEKTU, JEŚLI TAKA WYSTĘPUJE	BUDŻET JST.: 585 000,00 zł	DOTACJA ŚRODKI UE: 3 315 000,00 zł
SPOSÓB OCENY WPŁYWU PROGRAMU NA REALIZACJĘ CELÓW PROGRAMU	<ul style="list-style-type: none"> - badanie ankietowe wśród mieszkańców Os. Szczakowa, - porównanie kosztów ogrzewania. 	
PROPONOWANY SPOSÓB POMIARU REZULTATU PROJEKTU	<ul style="list-style-type: none"> - dane administracyjne obejmujące cechy zadania komunalnego Miasta Jaworzna; - energetyczne charakterystyki/certyfikaty; - wywiad z najemcami, koszt ogrzewania. 	
POWIĄZANIE Z CELAMI REWITALIZACJI	C.1. Poprawa wizerunku i atrakcyjności osiedla, w tym poprzez oryginalną aranżację przestrzeni publicznych i cykliczne wydarzenia kulturalne, edukacyjne, sportowe o rozpoznawalnej marce (w przestrzeniach publicznych – np. w formie festiwalu lub wystaw na wolnym powietrzu).	
PROGRAM/DZIAŁANIE	RPO WSL 2014-2020/10.2/Instrument finansowy JESSICA/Programy budżetu państwa/	

2. Charakterystyka pozostałych rodzajów przedsięwzięć rewitalizacyjnych

W celu zapewnienia dobrej integracji różnych projektów rewitalizacyjnych (tj. możliwie jak największej komplementarności projektów), które składają się na programowane działania rewitalizacyjne w Jaworznie przyjęto, że konstrukcja programu opierać się będzie na konkretnych projektach, przygotowanych, jako odpowiedź wobec zdiagnozowanych potrzeb rewitalizacyjnych występujących w Jaworznie. Projekty te zostały opisane w cz.1 tego rozdziału (patrz: Lista planowanych projektów i przedsięwzięć rewitalizacyjnych).

Poniżej, w tabeli zebrane zostały najważniejsze przedsięwzięcia rewitalizacyjne, które uzgodniono i ustalono w trakcie warsztatów w Szczakowej - jako zestaw działań uzupełniających pakiet projektów. Przetworzenie ich do realizacji poprzedzić powinna analiza aktualnie prowadzonych prac w obrębie I obszaru rewitalizacji (studialnych, projektowych, procedur przetargowych) dla ograniczenia ewentualnego powielania-nakładania się działań różnych jednostek organizacyjnych miasta. Przygotowane projekty, za sprawą koordynacji przez Operatora Rewitalizacji, powinny być wprowadzane na listę projektów rewitalizacyjnych LPR przy kolejnych jego aktualizacjach, a później kierowane do realizacji i monitorowania.

Propozycje mieszkańców wskazane podczas warsztatów konsultacyjnych¹¹

1. Modernizacja budynku Zespołu Szkół nr 3 w Szczakowej wraz z otoczeniem (rozbudowa funkcji sportowo-rekreacyjnych);
2. Rewitalizacja przestrzeni publicznej przy ulicy T. Kościuszki - remont chodników, nawierzchni jezdni, reorganizacja parkowania w porozumieniu z mieszkańcami – do rozważenia dwie alternatywy dla ewentualnej lokalizacji dodatkowych miejsc parkingowych:
 - A. zorganizowanie parkingu (brak miejsc postojowych dla rodziców, którzy przywożą swoje dzieci do przedszkola (przy ul. Kościuszki);
 - B. parking na terenie położonym pomiędzy przedszkolem a ośrodkiem MOPS;
3. Rozwijanie funkcji i oferty dziennego domu opieki społecznej w Szczakowej;
4. Rozważenie uruchomienia podwieszanej kolejki Pieczyska – Centrum Nurkowe - GeoSFERA, jako atrakcji turystycznej;
5. Kozł Bród: oczyszczenie koryta rzeki, zabezpieczenie wałów, pielęgnacja zieleni wzdłuż koryta, przywrócenie cieków wodnych, remont infrastruktury;
6. Tworzenie warunków do rozwoju mikro, małej i średniej przedsiębiorczości w Szczakowej;
7. Powiększenie placu zabaw znajdującego się przy ul. Kościuszki 6 do ul. Cichej;
8. Uporządkowanie zieleni za ul. Parkową: mini park rowerowy dla małych dzieci, ławki, kosze;
9. Reaktywacja komisariatu policji;
10. Stworzenie placu zieleni pomiędzy wspólnotami przy ul. Kościuszki 6 a ul. Kościuszki 10 (krzewy trawnik , klomb kwiatowy);

¹¹ 10 najważniejszych pomysłów-zadań, wskazanych przez każdą z dwóch grup warsztatowych; lista obejmuje działania do realizacji w obszarze rewitalizacji (Szczakowa – Pieczyska).

W tabeli poniżej zostały ujęte projekty planowane do realizacji poza obszarem rewitalizacji, które cechuje znaczne prawdopodobieństwo osiągnięcia rezultatów, które mogą mieć korzystny i trwały wpływ na mitygowanie problemów zdiagnozowanych zarówno w śródmieściu jak i w Szczakowej – Pieczyskach.

I.	
NAZWA PROJEKTU:	Rewitalizacja parku przyszpitalnego – miejsce integracji społecznej międzypokoleniowej
BENEFICJENT:	Szpital Wielospecjalistyczny w Jaworznie w partnerstwie z Domem Pomocy Społecznej w Jaworznie
MIEJSCE REALIZACJI PROJEKTU:	Jaworzno, ul. Chełmońskiego 28
CEL PROJEKTU	Przywrócenie walorów przyrodniczych oraz rekreacyjnych zdegradowanemu parkowi przyszpitalnemu. Zrewitalizowany park stałby się miejscem wypoczynku, rekreacji oraz rehabilitacji pacjentów oraz personelu szpitala a także pensjonariuszy DPS-u jak i mieszkańców przyległych osiedli mieszkaniowych. Stałby się również miejscem integracji społecznej międzypokoleniowej poprzez utworzenie i wspólne prowadzenie wraz z DPS-em ogrodu aktywności społecznej.
ODNIESIENIE DO INNYCH PLANÓW LUB PROGRAMÓW OBOWIĄZUJĄCYCH W JAWORZNIE	Strategia Zintegrowanego i Zrównoważonego Rozwoju Jaworzna na lata 2001-2020; Program ochrony środowiska dla Jaworzna - miasta na prawach powiatu na lata 2016 – 2019 z uwzględnieniem perspektyw na lata 2020 – 2023
ZAKRES RZECZOWY PROJEKTU	<ul style="list-style-type: none"> • Wykonanie projektu • Gospodarka zielenią – pielęgnacja i zachowanie istniejącej zieleni; nowe nasadzenia. • Naprawa ścieżek i dobudowanie nowych. • Poprawa powiązania komunikacyjnego między parkiem a budynkiem szpitala. • Wprowadzenie nowych, funkcjonalnych i komfortowych elementów zagospodarowania (małej architektury): ławki, latarnie, kosze, tablice dendrologiczne, zdroj uliczny etc. • Wprowadzenie monitoringu. • Budowa drogi przeciwpożarowej. • Poprawa funkcjonalności parkingu. • Budowa ścieżki zdrowia ze stacjami do ćwiczeń. • Podział i przekształcenie działek budowlanych będących w posiadaniu szpitala i DPS-u w celu poprawy komunikacji między obiektami. • Wprowadzenie tablic informacyjnych o historii szpitala. • Zakończenie prac termomodernizacyjnych budynku tlenowni – wymiana dachu. • Odtworzenie zdewastowanego ogrodzenia szpitala od strony DPS. • Założenie ogrodu aktywności społecznej – wydzielanie części terenu pod wykonanie ogródków warzywno – kwiatowych. • Przeprowadzenie cyklu prelekcji przez działający przy szpitalu Ośrodek Doskonalenia Zawodowego Personelu Medycznego przy współpracy z Uniwersytetem Trzeciego Wieku na temat zdrowego trybu życia.

PLANOWANY TERMIN REALIZACJI	Do 2022 r.	
SZACUNKOWY KOSZT REALIZACJI	CAŁKOWITY: 1 800 000,00 zł	DOTACJA ŚRODKI UE:1 530 000,00 zł
SPOSÓB OCENY WPŁYWU PROJEKTU NA REALIZACJĘ CELÓW PROGRAMU	Badanie opinii pacjentów, pracowników oraz mieszkańców przyległych osiedli (sondaż).	
PROPONOWANY SPOSÓB POMIARU REZULTATU PROJEKTU	Powierzchnia obszaru objętego rewitalizacją. Utworzenie nowej, wysokiej jakości przestrzeni publicznej. Ilość nowych miejsc parkingowych.	
PROGRAM/DZIAŁANIE	RPO WSL 2014-2020/10.3/Programy rządowe	
UZASADNIENIE:	Miejsce realizacji projektu znajduje się w bezpośrednim sąsiedztwie obszaru rewitalizacji. Realizacja projektu przyczyni się do osiągnięcia celów programu. Działania społeczne zaproponowane w ramach przedsięwzięcia przyczynią się do przeciwdziałania wykluczeniu społecznemu mieszkańców osiedli oraz Domu Pomocy Społecznej oraz pacjentów szpitala. Ogród aktywności społecznej, ma stać się miejscem otwartym na inicjatywy i potrzeby społeczności lokalnych.	

II.

NAZWA PROJEKTU:	TERMOMODERNIZACJA BUDYNKU DOMEKÓW POMOCY SPOŁECZNEJ	
BENEFICJENT:	Miasto Jaworzno	
MIEJSCE REALIZACJI PROJEKTU	budynek przy ul. Obrońców Poczty Gdańskiej	
CEL PROJEKTU	Celem projektu jest poprawa jakości powietrza poprzez zmniejszenie zanieczyszczeń powietrza i poprawa stanu środowiska naturalnego na obszarze Miasta Jaworzno i terenów przyległych.	
ODNIESIENIE DO INNYCH PLANÓW LUB PROGRAMÓW OBYWIAZUJĄCYCH W JAWORZNIE	Strategia Zintegrowanego i Zrównoważonego Rozwoju Jaworzno na lata 2001-2020, Plan Gospodarki Niskoemisyjnej dla Gminy Jaworzno	
ZAKRES RZECZOWY PROJEKTU	Zakres projektu obejmuje: wymianę okien w budynku, ocieplenie ścian, remont bez zmiany konstrukcji dachu, wymianę instalacji CO, montaż OZE (solary, fotowoltaika)	
PLANOWANY TERMIN REALIZACJI	Do 2022 r.	
SZACUNKOWY KOSZT REALIZACJI	CAŁKOWITY: 2 000 000,00 zł	
SPOSÓB POKRYCIA LUKI W FINANSOWANIU PROJEKTU, JEŚLI TAKA WYSTĘPUJE	BUDŻET JST: 300 000,00 zł	DOTACJA ŚRODKI UE: 1 700 000,00zł
SPOSÓB OCENY WPŁYWU PROJEKTU REALIZACJĘ CELÓW PROGRAMU	Analiza efektywności energetycznej budynku i obniżenie kosztów energii.	
PROPONOWANY SPOSÓB POMIARU REZULTATU PROJEKTU	Powykonawczy raport z monitorowania wskaźników rezultatów termomodernizacji.	

PROGRAM/DZIAŁANIE	RPO WSL 2014-2020/4.3/Programy rządowe
UZASADNIENIE:	Miejsce realizacji projektu znajduje się w bezpośrednim sąsiedztwie obszaru rewitalizacji. Realizacja projektu przyczyni się do osiągnięcia celów programu. Projekt jest komplementarny z projektem pn. Rewitalizacja parku przyszpitalnego – miejsce integracji społecznej międzypokoleniowej.

III.

NAZWA PROJEKTU:	ROZBUDOWA OŚRODKA KWALIFIKOWANEGO SPORTU NURKOWEGO W NIECZYNNYM KAMIENIOŁOMIE GRÓDEK	
ZGŁASZAJĄCY	K.I.G Konsorcjum Inwestycji Gospodarczych sp. z o.o. 40-816 Katowice, ul. Pukowca 15	
MIEJSCE REALIZACJI PROJEKTU:	Jaworzno, dzielnica Pieczyska – Baza nurkowa	
CEL PROJEKTU	Uatrakcyjnienie dzielnicy Pieczyska, poszerzenie istniejącej infrastruktury sportowej i rekreacyjnej, stworzenie nowych możliwości aktywnego wypoczynku w oparciu o wybudowanie nowych obiektów i urządzeń na terenie funkcjonującej Bazy Nurkowej.	
ODNIESIENIE DO INNYCH PLANÓW LUB PROGRAMÓW OBYWIAZUJĄCYCH W JAWORZNIE	Strategia rozwoju turystyki w województwie śląskim 5.6. Cel: Wspieranie rozwoju turystyki wodnej Strategia Zintegrowanego i Zrównoważonego Rozwoju Jaworzna na lata 2001-2020,	
ZAKRES RZECZOWY PROJEKTU	Profesjonalny ośrodek szkoleń z zakresu ratownictwa wodnego, budynek administracyjno-handlowo-hotelowy, wielofunkcyjna hala sportowa, ścianka wspinaczkowa, wieża widokowa, letnie plażowisko, park linowy, mini skate par, strzelnica ASG, rowerowy tor przeszkód, ścieżka do nordic walking.	
PLANOWANY TERMIN REALIZACJI	Do 2023 r.	
SZACUNKOWY KOSZT REALIZACJI	CAŁKOWITY: 15 000 000,00 zł	
SPOSÓB POKRYCIA LUKI W FINANSOWANIU PROJEKTU, JEŚLI TAKA WYSTĘPUJE	Budżet JST: 0,00 zł	Dotacja środki UE: 12 000 000,00 zł
SPOSÓB OCENY WPŁYWU PROJEKTU NA REALIZACJĘ CELÓW PROGRAMU	Ilość osób odwiedzających ośrodek, powierzchnia zagospodarowanego terenu na cele sportowo-rekreacyjne.	
PROPONOWANY SPOSÓB POMIARU REZULTATU PROJEKTU	Protokół odbioru robót, zestawienie ilości osób odwiedzających ośrodek.	
PROGRAM/DZIAŁANIE	RPO WSL 2014-2020/Instrument finansowy JESSICA	
UZASADNIENIE:	Miejsce realizacji projektu znajduje się w bezpośrednim sąsiedztwie obszaru rewitalizacji. Przyczyni się do wzmocnienia nowych funkcji podobszaru rewitalizacji Szczakowa, Pieczyska.	


3. Raport z uspołecznienia prac nad programem

Prace nad programem zostały uspołecznione poprzez zastosowanie otwartej metody prac nad projektem LPR, podzielonej na kilka etapów.

W pierwszym etapie, którego celem było przygotowanie partycypacyjnego programowania rewitalizacji, opracowana została robocza wersja programu. Po jej upublicznieniu, co nastąpiło poprzez opublikowanie na stronie internetowej urzędu miasta, rozpoczęto cykl spotkań i warsztatów – tj. II etap prac, polegający na:

- dyskusji o zakresie działań rewitalizacyjnych, delimitacji obszaru rewitalizacji, zjawiskach kryzysowych w Jaworznie itd.
- uspołecznionym (partycypacyjnym) programowaniu kolejnych lub innych działań rewitalizacyjnych.

Spotkania informacyjne i warsztaty odbywały się w okresie 2015-2016: w Śródmieściu i Szczakowej, według tego samego planu i przy użyciu podobnych metod pracy z interesariuszami rewitalizacji.



Fot. 4: Zapis prac grup warsztatowych - po lewej: Szczakowa, II warsztat grupa 1 (3.12.2015); po prawej Śródmieście, I warsztat (17.11.2015).

Rezultaty pracy interesariuszy, którzy uczestniczyli w cyklu warsztatów, są częścią ustaleń programowych LPR: opisano je w rozdziale III, gdzie znajduje się opis projektów i przedsięwzięć rewitalizacyjnych.

Wraz z upublicznieniem projektu LPR zaproszono wszystkich interesariuszy poprzez ogłoszenie na stronie internetowej Urzędu Miejskiego w Jaworznie (bez ograniczeń co do zamieszkania w obszarze rewitalizacji), do składania uwag bądź sugestii. Uwagi, które można było kierować drogą elektroniczną bądź poprzez pocztę klasyczną.



Fot. 5: Ogłoszenie na temat możliwości zgłaszania uwag do LPR (zrzut ekranu z miejskiej strony internetowej).

Oprócz przedstawiania uwag i wniosków, interesariusze mieli możliwość i byli zachęceni do zgłaszania kolejnych projektów rewitalizacyjnych, możliwie komplementarnych wobec projektów składających się na roboczą wersję LPR. Zaproszenie do składania projektów zostało zamieszczone na stronie internetowej, skąd można było pobrać również: specjalny formularz ze szczegółową instrukcją, poradnik finansowania działań rewitalizacyjnych ze środków UE i inne przydatne informacje. Pomoc w przygotowaniu projektu, opracowaniu planu jego realizacji itp. można było uzyskać w trakcie warsztatów lub poprzez indywidualne konsultacje z ekspertem (drogą elektroniczną lub osobiście).



Fot. 6: Ogłoszenie zachęcające do zgłaszania projektów rewitalizacyjnych (zrzut ekranu z miejskiej strony internetowej).

O spotkaniach i warsztatach informowano na stronie internetowej, poprzez plakaty i ulotki.



Fot. 7: Tablice informacyjne z plakatem (od lewej: Szczakowa, koło przychodni; Pieczyska).

W 2016 r. i 2017 r., w związku z pojawiającymi się wnioskami różnych interesariuszy, przeprowadzono dodatkowy nabór projektów do LPR, organizowano spotkania i konsultacje z projektodawcami, udzielano pomocy w konstruowaniu właściwych zapisów odnoszących się do składanych projektów. Dodatkowy nabór wniosków do programu kierowany był przede wszystkim do przedsiębiorców.

Złóż propozycję projektu do Programu Rewitalizacji!

13 marca 2017, 08:07

Lubię to! 0 f mk

W związku z napływającymi wnioskami lokalnych przedsiębiorców o ujęcie projektów w programie rewitalizacji, miasto Jaworzno otwiera dodatkowy nabór wniosków. Przedsiębiorcy mogą składać swoje propozycje do poniedziałku, 24 marca br.

Lokalny Program Rewitalizacji przygotowywany jest w celu opracowania planu działań - projektów rewitalizacyjnych, których realizacja korzystnie wpłynie na sytuację w zdegradowanych obszarach miasta. Po przeprowadzeniu analizy czynników i zjawisk kryzysowych przyjęto, że działania rewitalizacyjne powinny koncentrować



Fot. 8: Dodatkowy nabór projektów do LPR (zrzut ekranu z miejskiej strony internetowej).

IV. Mechanizmy zapewnienia komplementarności między poszczególnymi projektami rewitalizacyjnymi oraz pomiędzy działaniami różnych podmiotów i funduszy na obszarze objętym programem rewitalizacji

Mechanizmy zapewnienia komplementarności przyjęte w programowaniu rewitalizacji w Jaworznie to przede wszystkim uważne programowanie - opracowanie koncepcji zmian w obszarze rewitalizacji i dobór projektów, które się wzajemnie uzupełniają, zarówno pod względem problemowym (składają się na rozwiązanie podobnych problemów, oddziaływające na to samo zdiagnozowane zjawisko kryzysowe) lub pod względem miejsca realizacji (komplementarność przestrzenne).

Komplementarność pomiędzy działaniami różnych podmiotów planowano osiągnąć dzięki zastosowaniu „grzebieniowej” metody programowania programu, która zawierała wyłącznie projekty sektora publicznego (projekty miejskie) stanowiła zaproszenie do realizacji projektów „pasujących” do tych, które już zaplanowano. W trakcie ogłoszonego zaproszenia do zgłaszania projektów rewitalizacyjnych, podmioty sektora prywatnego zgłosiły 6 przedsięwzięć. Uczestnictwo podmiotów sektora prywatnego powinno być zagadnieniem szczególnie istotnym w jego wdrażaniu, tak by w kolejnej aktualizacji LPR osiągnąć większe zainteresowanie i aktywność interesariuszy spoza sektora finansów publicznych.

Komplementarność pomiędzy różnymi funduszami zapewnia fakt, że niedostatek źródeł finansowania skłania wszystkie podmioty – publiczne i prywatne, do finansowania działań rewitalizacyjnych w oparciu o montaż środków, pochodzących z różnych źródeł.

W kolejnej tabeli pokazano osiągnięty zakres komplementarności przestrzennej (w obu częściach obszaru rewitalizacji) oraz koncentracji projektów.

Numer	Nazwa projektu	Obszar
1.	Przychodnia Zdrowia dla Dzielnicy	I. Szczakowa, Pieczyska
2.	Park przy Miejskim Centrum Medycznym Szczakowa	I. Szczakowa, Pieczyska
12.	Wygraj swoje życie	I. Szczakowa, Pieczyska
20.	Miejskie Centrum Integracji Transportu – Szczakowa	I. Szczakowa, Pieczyska
23.	Tradycja I Duma – Zabytkowy Kościół pw. bśw. Elżbiety Węgierskiej w Jaworznie Szczakowej	I. Szczakowa, Pieczyska
24.	Program Aktywizacji Społecznej	I. Szczakowa, Pieczyska
25.	Świetlica środowiskowa dla dzieci i osób starszych zagrożonych ubóstwem lub wykluczeniem społecznym	I. Szczakowa, Pieczyska
26.	Mała Akademia Nauki/Muzeum przestrzeni kosmicznej i lotnictwa	I. Szczakowa, Pieczyska
27.	Adaptacja i rozbudowa budynku dawnego domu kultury /kasyna „Poczekana” Cementowni Szczakowa	I. Szczakowa, Pieczyska
28.	Adaptacja i przebudowa Willi Dyrektora Cementowni przy ul. Jana III Sobieskiego (Willa Alpejska)	I. Szczakowa, Pieczyska

32.	Modernizacja i zagospodarowanie budynków przy ul. Koszarowej 16 i 16a	I. Szczakowa, Pieczyska
33.	Modernizacja i zagospodarowanie budynków przy ul. Koszarowej 10	I. Szczakowa, Pieczyska
8.	Centrum Usług Społecznych	II.A
11.	Mały Rynek- Targ co dnia - Animator	II.A
13.	Miejskie Centrum Integracji Transportu Jaworzno z integracją dróg dla rowerów i systemem roweru miejskiego	II.A
14.	Centrum Usług Społecznych – infrastruktura dla centrum	II.A
15.	Termomodernizacja Hali Widowiskowo-Sportowej	II.A
22.	Kultura i relaks – ogród w centrum miasta Rozbudowa budynku z przeznaczeniem na funkcję rekreacyjno-kulturalną – utworzenie przestrzeni spotkań oraz integracji międzypokoleniowej	II.A
4.	Kompas -uspołecznienie mieszkańców bud. Socjalnych – rozszerzenie działalności o Osiedle Tadeusza Kościuszki	II.B
5.	Termomodernizacja przedszkola Nr 1	II.B
6.	Termomodernizacja przedszkola Nr 10	II. B
7.	Zagospodarowanie terenu zielonego na OTK	II. B
10.	Klub środowiskowy pod Arkadami	II.B
9.	Zwiększenie szans na rynku pracy	I i II
16.	Jak dobrze mieć sąsiada – organizacja imprezy integracyjnej	I i II
17.	Meble z palet	I i II
18.	Wymień się książka - biblioteka społeczna	I i II
19.	Jaworzno źródło energii – uczymy się przez całe życie dla rozwoju społeczno-gospodarczego regionu	I i II
21.	Bezwrotne wsparcie dla osób zamierzających rozpocząć prowadzenie działalności gospodarczej	I i II
29.	Aktywizacja zawodowa osób pozostających bez zatrudnienia w Jaworznie	
30.	Rozwój usług opieki nad dziećmi do lat 3 w Jaworznie	I i II
3.	Program RE_AKTYWNA	I i II
31.	Życie od.Nowa rozwój usług społecznych i zdrowotnych w Jaworznie	I i II

V. Indykatywne ramy finansowe

Prace nad programem obejmują również przygotowanie planu finansowania każdego z projektów. Propozycje projektów zawierają szacunki na temat kosztów, a w niektórych projektach określono już koszty dość dokładnie. Ostateczne wyliczenie kosztów realizacji programu, z przedstawieniem źródeł finansowania będzie możliwe po zakończeniu pracy nad wszystkimi projektami.

Poniżej przedstawiono szacunkowe (ogólne) zestawienie kosztów, które może, a nawet na pewno ulegnie w przyszłości pewnym zmianom (indykatywne ramy). Luka finansowa to te koszty projektów, na które nie znaleziono finansowania we własnych zasobach projektodawcy lub też w założeniu projektu z góry przyjęto, że się je sfinansuje ze środków pomocowych Unii Europejskiej.

Indykatywne środki finansowe w ramach programu rewitalizacji z podziałem na źródła finansowania [w zł]

Ip	Nazwa projektu	źródła finansowania [w zł]				suma
		pochodzące ze źródeł krajowych publicznych	pochodzące ze źródeł prywatnych	pochodzące z funduszy UE: EFRR, EFS, FS	pochodzące z innych źródeł	
1.	Przychodnia Zdrowia dla Dzielnicy	0,00 zł	600 000,00 zł	0,00 zł	0,00 zł	600 000,00 zł
2.	Park przy Miejskim Centrum Medycznym Szczakowa	0,00 zł	200 000,00 zł	0,00 zł	0,00 zł	200 000,00 zł
3.	Program RE_AKTYWNA	550 000,00 zł	0,00 zł	0,00 zł	0,00 zł	550 000,00 zł
4.	Kompas -uspołecznienie mieszkańców bud. socjalnych	30 000,00 zł	0,00 zł	0,00 zł	0,00 zł	30 000,00 zł
5.	Termomodernizacja przedszkola Nr 1	77 250,00 zł	0,00 zł	437 750,00 zł	0,00 zł	515 000,00 zł
6.	Termomodernizacja przedszkola Nr 10	76 650,00 zł	0,00 zł	434 350,00 zł	0,00 zł	511 000,00 zł
7.	Zagospodarowanie terenu zielonego na OTK	250 000,00 zł	0,00 zł	0,00 zł	0,00 zł	250 000,00 zł
8.	Centrum Usług Społecznych	350 000,00 zł	0,00 zł	2 000 000,00 zł	0,00 zł	2 350 000,00 zł
9.	Zwiększenie szans na rynku pracy	300 000,00 zł	0,00 zł	1 700 000,00 zł	0,00 zł	2 000 000,00 zł
10.	Klub środowiskowy pod Arkadami	230 000,00 zł	0,00 zł	0,00 zł	0,00 zł	230 000,00 zł
11.	Mały Rynek - Targ co dnia Animator	60 000,00 zł	0,00 zł	0,00 zł	0,00 zł	60 000,00 zł
12.	Wygraj swoje życie	20 000,00 zł	0,00 zł	0,00 zł	0,00 zł	20 000,00 zł

13.	Miejskie Centrum Integracji Transportu	43 850 214,35 zł	0,00 zł	16 149 785,65 zł	0,00 zł	60 000 000,00 zł
14.	Centrum Usług Społecznych – infrastruktura dla centrum	314 662,26 zł	0,00 zł	1 783 083,74 zł	0,00 zł	2 097 746,00 zł
15.	Termomodernizacja Hali Widowiskowo-Sportowej	4 642 876,43 zł	0,00 zł	5 517 123,57 zł	0,00 zł	10 160 000,00 zł
16.	Jak dobrze mieć sąsiada – organizacja imprezy integracyjnej	15 000,00 zł	0,00 zł	0,00 zł	0,00 zł	15 000,00 zł
17.	Meble z palet	40 000,00 zł	0,00 zł	0,00 zł	0,00 zł	40 000,00 zł
18.	Wymień się książką - biblioteka społeczna	5 000,00 zł	0,00 zł	0,00 zł	0,00 zł	5 000,00 zł
19.	Jaworzno źródło energii – uczymy się przez całe życie dla rozwoju społeczno-gospodarczego regionu	90 000,00 zł	0,00 zł	507 000,00 zł	0,00 zł	597 000,00 zł
20.	Miejskie Centrum Integracji Transportu – Szczakowa	5 000 000,00 zł	0,00 zł	10 000 000,00 zł	0,00 zł	15 000 000,00 zł
21.	Bezwrotne wsparcie dla osób zamierzających prowadzenie działalności gospodarczej	50 000,00 zł	0,00 zł	1 100 000,00 zł	0,00 zł	1 150 000,00 zł
22.	Kultura i relaks - Rozbudowa budynku z przeznaczeniem na funkcję rekreacyjno-kulturalną - utworzenie przestrzeni spotkań oraz integracji międzypokoleniowej	0,00 zł	429 000,00 zł	2 431 000,00 zł	0,00 zł	2 860 000,00 zł
23.	Tradycja i Duma – zabytkowy kościół pw. bśw. Elżbiety Węgierskiej w Jaworznie Szczakowej	1 000 000,00 zł	486 204,00 zł	1 755 158,00 zł	0,00 zł	3 241 362,00 zł
24.	Program Aktywizacji Społecznej	0,00 zł	50 000,00 zł	0,00 zł	0,00 zł	50 000,00 zł
25.	Świetlica środowiskowa dla dzieci i osób starszych zagrożonych ubóstwem lub wykluczeniem społecznym	0,00 zł	250 000,00 zł	250 000,00 zł	0,00 zł	500 000,00 zł
26.	Mała Akademia Nauki/ muzeum przestrzeni kosmicznej i lotnictwa	0,00 zł	8 250 000,00 zł	6 750 000,00 zł	0,00 zł	15 000 000,00 zł
27.	Adaptacja i rozbudowa budynku dawnego domu kultury /kasyna „Poczekana” Cementowni Szczakowa	0,00 zł	12 650 000,00 zł	10 350 000,00 zł	0,00 zł	23 000 000,00 zł
28.	Adaptacja i przebudowa Willi Dyrektora Cementowni przy ul. Jana III Sobieskiego (Willa Alpejska)	0,00 zł	12 650 000,00 zł	10350000	0,00 zł	23 000 000,00 zł

29.	Aktywizacja zawodowa osób pozostających bez zatrudnienia w Jaworznie	38 000,00 zł	0,00 zł	512 000,00 zł	0,00 zł	550 000,00
30.	Rozwój usług opieki nad dziećmi do lat 3 w Jaworznie	90 000,00 zł	0,00 zł	900 000,00 zł	0,00 zł	990 000,00
31.	Życie od.Nowa rozwój usług społecznych i zdrowotnych w Jaworznie	336 000,00 zł	0,00 zł	2 240 000,00 zł	0,00 zł	2 576 000,00 zł
32.	Modernizacja i zagospodarowanie budynków przy ul. Koszarowej 16 i 16a	585 000,00 zł	0,00 zł	3 315 000,00 zł	0,00 zł	3 900 000,00 zł
33.	Modernizacja i zagospodarowanie budynków przy ul. Koszarowej 10	585 000,00 zł	0,00 zł	3 315 000,00 zł	0,00 zł	3 900 000,00 zł
SUMA:		58 585 653,04 zł	35 565 204,00 zł	81 797 250,96 zł	0,00 zł	175 948 108,00 zł

Tabela 8: Ramy finansowe Lokalnego Programu Rewitalizacji do 2023 roku (opracowanie własne na podstawie opisu projektów)

VI. Mechanizmy włączenia mieszkańców, przedsiębiorców i innych podmiotów i grup aktywnych na terenie gminy w proces rewitalizacji

Według Badania Opinii Mieszkańców w 2016, źródła wiedzy o działalności urzędu to przede wszystkim prasa lokalna (47%) oraz strona internetowa urzędu (36%). Według tego samego badania, Mieszkańcy chcieliby być informowani o działalności urzędu miasta głównie poprzez stronę internetową urzędu (34%), prasę lokalną (32%) oraz inne strony internetowe (17%).

Doświadczenia zebrane w procesie otwartego programowania rewitalizacji i przygotowania projektu LPR m. Jaworzna pokazują, że dla osiągnięcia zainteresowania informacjami o rewitalizacji niezbędne jest rozszerzenie kanałów informacyjnych, sięgnięcie również do bardziej tradycyjnych form, obejmujących – oprócz zastosowanych ogłoszeń, plakatów i ulotek, również: ogłoszenia parafialne, mailing do skrzynek pocztowych.

Zgodnie z tymi doświadczeniami i wyraźnie określonymi preferencjami mieszkańców, komunikacja w sprawie procesu rewitalizacji ogłoszenia i zaproszenia do różnych działań związanych z rewitalizacją odbywać się będzie głównie poprzez stronę internetową Urzędu Miasta. Ponadto, informacje będą dystrybuowane poprzez plakaty na tablicach ogłoszeń, w osiedlach i budynkach użyteczności publicznej administrowanych przez Miasto (urzędy, biblioteka, domy kultury, szkoły, przedszkola itd.).

Za dobór odpowiednich dla programu, tj. nowatorskich a przy tym akceptowanych społecznie form mobilizowania interesariuszy do współdziałania w programowaniu działań oraz wdrażaniu programu rewitalizacji w Jaworznie odpowiada Operator Rewitalizacji (zobacz rozdział na temat systemu wdrażania LPR). Bezpośredni kontakt drogą elektroniczną, w sprawach rewitalizacji i opracowania kolejnych aktualizacji programu, jest możliwy na adres skrzynki mailowej: rewitalizacja@um.jaworzno.pl

Włączanie interesariuszy w proces rewitalizacji powinno być oparte na kontynuacji i regularności otwartych, publicznych spotkań w formule *world cafe*, zapoczątkowanych w przeprowadzonym cyklu spotkań i warsztatów. Terminarz spotkań, o określonej wcześniej tematyce, będzie upubliczniony z odpowiednim wyprzedzeniem. Relacje ze spotkań będą publikowane na miejskiej stronie internetowej.

VII. System wdrażania i zarządzania programem rewitalizacji

Lokalny Program Rewitalizacji Miasta Jaworzna - zainicjowany i prowadzony przez samorząd Miasta Jaworzna, będzie realizowany (wdrażany) w sposób, który w założeniu ma zintensyfikować udział partnerów społecznych w rewitalizacji problemowych dzielnic miasta.

Proponowany system wdrażania będzie wprowadzany stopniowo, w taki sposób, aby docelowo zarządzanie realizacją programu prowadziła wyodrębniona komórka – Operator Rewitalizacji. Szczegółowy zakres zadań, jak również sposób wyłonienia Operatora, co nastąpi w II fazie organizacji systemu wdrażania, jego przyporządkowanie organizacyjne i kompetencje - zostaną przez Prezydenta m. Jaworzna określone odrębnie, na ogólnie obowiązujących zasadach.

W pierwszej fazie organizacji systemu wdrażania LPR to Wydział Rozwoju i Polityki Gospodarczej Urzędu Miasta wypełnia rolę Operatora Programu. Wydział ten (w obu fazach organizacji omawianego systemu) zapewnia merytoryczno-organizacyjny fundament dla procesu rewitalizacji w problemowych dzielnicach Jaworzna.

Proponowany system wdrażania LPR zakłada, że Operator Rewitalizacji (OR) prowadzi realizację Lokalnego Programu Rewitalizacji Miasta Jaworzna (zarządza programem).

OR zajmuje się współpracą z interesariuszami (partnerami) LPR tj.:

- mieszkańcami, którzy brali udział w warsztatach na etapie przygotowywania LPR oraz mieszkańcami, którzy będą uczestnikami i użytkownikami przy realizowanych przedsięwzięciach dla danego obszaru;
- przedsiębiorcami, którzy są projektodawcami przedsięwzięć ujętych w LPR oraz przedsiębiorcami którzy prowadzą działalność na obszarach rewitalizacji;
- organizacjami pozarządowymi, wspierającymi działania i projekty mające na celu pomoc w wyjściu z sytuacji kryzysowych mieszkańców obszaru rewitalizacji;
- nieformalnymi grupami działającymi na obszarze rewitalizacji.

Ponadto OR zajmuje się :

- wsparciem merytorycznym w realizacji projektów LPR,
- prowadzeniem komunikacji społecznej na rzecz rewitalizacji w Jaworznie,
- ułatwianiem i działalnością usługową na rzecz współpracy międzysektorowej przy realizacji programu,
- budowaniem partnerstw na rzecz realizacji programu,
- działaniami promocyjnymi, gromadzeniem i udostępnianiem informacji na temat realizowanych projektów oraz rezultatów programu.

Informacje o projektach i postępie realizacji programu udostępniane będą publicznie, poprzez miejską stronę internetową. OR odpowiada za bieżące realizowanie programu rewitalizacji na całym obszarze rewitalizacji, dostarczając informacji niezbędnych dla monitorowania i ewaluacji programu.

W przyszłości, po osiągnięciu docelowego kształtu zaproponowanego w tym opisie (II faza), system wdrażania LPR (w tym również styl zarządzania programem) może i powinien dalej ewoluować, odpowiednio do potrzeb Miasta lub innych Interesariuszy LPR. Kierunek dalszej ewolucji powinien wynikać z ewaluacji LPR. Odpowiednio do rezultatów oceny skuteczności dotychczasowego sposobu zarządzania programem przez OR (ze szczególnym uwzględnieniem konieczności pogłębiania uspołecznienia rewitalizacji - zarówno w wymiarze partycypacji lokalnej społeczności jak i kapitałowego współudziału sektora prywatnego) można rozważyć powołanie podmiotu, którego zadaniem będzie ugruntowanie osiągnięć procesu rewitalizacji i stymulowanie partycypacyjnych przedsięwzięć stymulujących dalszy rozwój dzielnic Jaworzna.

Pożądane jest poszerzanie grona partnerów LPR, poprzez kontynuowanie już nawiązanej współpracy, prowadzącej do wykrystalizowania się nowych projektów, które będą włączane do kolejnych edycji LPR - jako programu sukcesywnie aktualizowanego.

W celu integracji Interesariuszy (partnerów) oraz dla zapewnienia możliwości włączania się różnych osób i podmiotów w proces realizacji LPR, OR będzie przynajmniej raz w roku kalendarzowym organizować spotkania informacyjno-konsultacyjne. Spotkania będą adresowane do mieszkańców Jaworzna, a w szczególności do mieszkańców dzielnic objętych LPR-em, do wszystkich podmiotów realizujących projekty LPR, do przyszłych, ewentualnych partnerów - potencjalnych projektodawców. W czasie dorocznych spotkań konsultacyjnych zbierane będą opinie nt. realizacji LPR.

VIII. System monitoringu i oceny skuteczności działań i system wprowadzania modyfikacji w reakcji na zmiany w otoczeniu programu

Monitorowanie programu rewitalizacji

Lokalny Program Rewitalizacji Miasta Jaworzna będzie monitorowany metodami odpowiednimi dla badania procesu rewitalizacji, adekwatnymi do celu i przedmiotu tego programu, tj. metodami jakościowymi.

Za monitorowanie LPR odpowiada Operator Rewitalizacji (OR). Raport z monitoringu programu opracowywany będzie w cyklu rocznym. Informacje o postępie realizacji programu udostępniane będą publicznie na miejskiej stronie internetowej.

Proponowany system monitorowania składa się z 6 elementów, z czego 5 dotyczy monitorowania programu (ocenie osiągnięć LPR), a jeden jest dedykowany ocenie rezultatów poszczególnych projektów LPR.

Składowe systemu monitorowania dobrano w taki sposób, aby umożliwić rytmiczne i cykliczne pozyskiwanie danych wyjściowych, których analiza i interpretacja będzie podstawą bieżącego zarządzania programem przez Operatora Rewitalizacji oraz okresowego raportowania nt. osiągnięć LPR - po przeprowadzaniu okresowej ewaluacji programu, przewidywanej do wykonania co 4 lata.

Dla uzyskania komplementarności, pomiędzy systemem monitorowania Strategii Zintegrowanego i Zrównoważonego Rozwoju miasta Jaworzna na lata 2001-2020 (priorytety: A [cele: KA1 i KA4], B [cel KB3], C [cele: KC1, KC2, KC5, KC8, KC10]), a systemem monitorowania LPR, przyjęto za w/w strategią, że: mierniki – wskaźniki realizacji celów LPR, wykonawczych wobec w/w strategicznych celów rozwojowych miasta, dla obszarów rewitalizowanych mogą być następujące: ilość podmiotów gospodarczych; wielkość nakładów inwestycyjnych na odnowę terenów mieszkaniowych; ilość

obiektów handlowo-usługowych; liczba stref wypoczynkowych i rekreacyjnych; ilość przestępstw, odsetek bezrobotnych ludzi młodych, poziom bezrobocia, wielkość nakładów na inwestycje edukacyjne i społeczne.

Dodatkowo zakłada się coroczne monitorowanie wybranych wskaźników użytych do delimitacji obszaru zdegradowanego (w wymiarze społecznym, gospodarczym, środowiskowym oraz infrastrukturalno-przestrzennym) w układzie ulic co pozwoli wyznaczyć wartości wskaźnikowe dla podobszarów rewitalizacji oraz wartości średnie miasta. Zmiany w tym zakresie powinny być zgodne z pożądanym wektorem zmian ujętym w tabelach 6 i 7.

Metody jakościowe monitorowania LPR:

1. Przewiduje się, że w czasie dorocznych spotkań konsultacyjnych pozyskiwane będą informacje na temat oceny społecznej postępu realizacji LPR. OR będzie w czasie tych spotkań prowadził badanie opinii, poprzez badanie kwestionariuszowe wśród uczestników tych spotkań – grupy szczególnie zainteresowanej realizacją LPR (interesariusze i beneficjenci programu).

2. Przewiduje się cykliczne prowadzenie sondaży internetowych, za pośrednictwem miejskiej strony internetowej, adresowanych do wszystkich użytkowników portalu, obserwujących proces programowanej rewitalizacji w Jaworznie. Celem tych badań jakościowych będzie uzyskanie wiedzy na temat szerokiego odbioru prowadzonych działań rewitalizacyjnych w Jaworznie. Do badań tego rodzaju stosowane będą elektroniczne kwestionariusze, udostępnianie na stronie internetowej.

3. Ocena realizacji projektów rewitalizacyjnych, z których składa się LPR przebiegać będzie corocznie, w oparciu o prosty kwestionariusz, dostarczany przez jednostkę realizującą projekt rewitalizacyjny do Operatora Rewitalizacji drogą elektroniczną, do 31 stycznia, za rok poprzedni. Kwestionariusz zawierać będzie nazwę projektu i dane partnera (jednostki realizującej projekt), krótki opis działań wykonanych w danym roku, z podaniem ich kosztu (nakłady własne i zewnętrzne: np. dotacja), rezultatu projektu (miernikiem ustalonym dla tego projektu w jego opisie) oraz niezbędną dokumentację fotograficzną z realizacji projektu. Agregację danych, przekazywanych przez jednostki realizujące projekty, przeprowadza OR.

4. Przewiduje się prowadzenie w obszarze rewitalizacji badania opinii mieszkańców na temat oceny stanu bieżącego i zmian, związanych z rezultatami wdrażania LPR. Proponuje się wykonanie badania poprzez ankietę, w oparciu o kwestionariusz zawierający maksimum 10-12 pytań, prowadzoną przez ankieterów na grupie nie mniejszej niż 5% stałych mieszkańców. Badanie opinii mieszkańców powinno gwarantować poprawność geokodowania ankiet w ujęciu ulic.

IX. SUPLEMENT

1. Powiązanie rewitalizacji w Jaworznie z planami i programami ponadlokalnymi

Strategia Zintegrowanych Inwestycji Terytorialnych Subregionu Centralnego Województwa Śląskiego na lata 2014-2020

Rewitalizacja jest wprost przywołana, w celu strategicznym CS1. Rozwój kapitału ludzkiego bazujący na zatrudnialności i spójności społeczno-gospodarczej S.C., w którym priorytet: P1.2. Aktywność społeczna i zapobieganie wykluczeniom, zakłada realizację działania: D1.2.1.: Wzmocnienie lokalnych potencjałów rozwoju oraz kompleksowa rewitalizacja.

Jak wynika z tekstu tej strategii Istotą tego działania (D1.2.1.) jest rewitalizacja ważnych dla społeczności lokalnych SC obszarów i obiektów. Proces ten rozumiany jest kompleksowo, jako odnowienie zabudowy oraz wprowadzanie do niej nowych funkcji, np. biznesowych, społecznych czy kulturowych. Obejmuje zarówno projekty o większej skali wiążące się z kompleksową rewitalizacją zdegradowanych centrów i dzielnic miejskich, jak i projekty mniejsze, wykorzystujące potencjał pojedynczych obiektów. Towarzyszą temu działania społecznościowe, wsparcie inicjatyw lokalnych oraz aktywizacja zawodowa i wspieranie osób podlegających wykluczeniu. Działanie to obejmuje także przygotowanie się do radzenia sobie z przyszłymi wyzwaniami społecznymi, takimi jak np. społeczeństwo seniorów. Skupienie na tym działaniu przyczynia się do zrównoważonego rozwoju i spójności przestrzennej, gospodarczej i społecznej całego obszaru SC. (Strategia, s.104).

POWIĄZANIE REWITALIZACJI W JAWORZNIE Z PLANAMI I PROGRAMAMI WOJEWÓDZTWA

Strategią Rozwoju Województwa Śląskiego: Śląskie 2020+, programowanie rewitalizacji – jako zintegrowanego programu na rzecz odnowy miejskiej jest zgodne z podejściem do zagadnienie odnowy miast prezentowanym w Strategią Rozwoju Województwa Śląskiego – Śląskie 2020+. Zgodnie z tym paradygmatem LPR jest opracowany i koordynowany przez Gminę, obejmuje wieloletnią (długofalową) perspektywę działania, i składa się z projektów (działań), które będą podejmowane w sferze społecznej, gospodarczej, przestrzennej i technicznej. Sens opracowania i realizacji programu rewitalizacji to wyprowadzenia obszaru rewitalizacji z sytuacji kryzysowej oraz stworzenie warunków do jego dalszego rozwoju.

Plan Zagospodarowania Przestrzennego Województwa Śląskiego, formułuje ogólne ustalenia (kierunki) i opisuje model sieci osadniczej województwa. W zakresie dotyczącym funkcji Jaworzna istotne znaczenie mają kierunki przewidujące wspieranie rozwoju funkcji metropolitalnych (urządzeń infrastruktury społecznej) miast aglomeracji, ładu przestrzennego (promowanie zwartych miast efektywnie wykorzystujących teren [rewitalizacja terenów zdegradowanych i poprzemysłowych]), kształtowanie obszarów śródmiejskich o wysokiej jakości rozwiązań urbanistyczno - architektonicznych i przestrzeni publicznej, rewitalizacja śródmieść i osiedli).

2. Spis ulic wchodzących w granice obszaru rewitalizacji

- I. Szczakowa, Pieczyńska

Pieczyńska

ulica	numer porządkowy
Chocimska	1
	2
	3
	4
	6
	2A
	4A
	4B
	4C
Jana III Sobieskiego	43
	44
	45
	46
	47
	48
	49
	50
	52
	53
	54
	61
	64
	65
	67
69	
Józefa Poniatowskiego	2
	6
	11
	13
	15
	18
	20
	21
	22
	24
	26
	28
	30
	32
	34
	36
	15A
	15B
	15C
	17A
	17B
	17C
	17D
17E	
34A	
34B	
8A	
8B	
Juliana Fałata	1
	2

Szczakowa

ulica	numer porządkowy
Ariańska	1
	2
	3
	4
	6
Bukowska	1
	55
Cicha	2
	5
	8
	10
	12
Ignacego Daszyńskiego	5A
	1
	2
	4
	6
Jagiellońska	8
	10
	2A
	4A
	1
	3
	6
	8
	9
	10
11	
12	
13	
14	
15	
16	
17	
18	
19	
21	
22	
25	
26	
27	
32	
33	
34	
36	
38	
40	
46	
48	
52	
54	
56	
64	
66	
68	

	11 11B 2A 2B 5A 9A 9B
kpt. Karola Pniaka	1 2 3 4 5 6 7 8 10 12
Lotników	1
Ludwika Solskiego	1 2 3 4 5 6 7 8 9 10 11 14 16 12A 12C 14A 14D 3A
Pożarowa	2 4 6 8 10B
Przemysłowa	2 4 7 1B 1C 2A 3A 3B 3C 3D 3E
Władysława Warneńczyka	2 3 4 5 7 8 9 10 12 13 14 15 21 23 13A

	70 21A 22A 5A
Jana III Sobieskiego	1 2 3 4 5 6 8 10 12 14 20 22 10A 10B 12A 12B 6A
Jana Kilińskiego	2 3 4 5 6 7 9 11 12 2A 2B
Kablowa	1 2 4 5 6 7 1A 5A 6A
Kazimierza Wielkiego	3 5 6 7 8 9 10 11 12 13 14 15 16 17 18 20 26 28 30 32 34 36 38
Kolejarzy	1 2 3

	6A
	6B
	8A
	9A
	9C

	4
	5
	6
	7
	8
	9
	10
	12
	13
	14
	15
	16
	17
	18
	19
	20
	21
	22
	26
	28
	29
	30
	31
	33
	35
	37
	39
	41
	65
	67
	69
	71
	73
	75
	77
	79
	81
	73A
Kornela Ujejskiego	1
	2
	4
	5
	6
	7
	8
	9
	10
	11
	12
	13
	14
	15
	16
	17
	18
	19
	20
	21
	22
	23
	24
	25
	26
	27
	28
	29
	30

	31 32 33 34 35 36 37 38 39 41 43 47 11A 13A 16A 1A 2A 2B 5A 7A 9A
Koszarowa	1 2 4 6 8 9 10 11 14 15 16 20
Moździerzowców	2 6B
Ogrodowa	1 2 3 4 5 6 7 8 10 11 12 13 14 15 16A 1A 3A 5A
Parkowa	1 2 4 5 6 7 8 9 11 13 15 15A
Piastowska	2 3

	4
	5
	6
	7
	8
	9
	10
	11
	12
	13
	14
	15
	16
	17
	18
	19
	20
	21
	22
	24
	26
	27
	28
	29
	30
	34
	36
	38
	40
	42
	44
	46
	48
	50
	10A
	10B
Słowińska	1
	2
	3
	4
	5
	6
	7
	8
	9
	10
	11
	12
	13
	14
	15
	16
	17
	18
	19
	20
	21
	22
	23
	24
Sosnowa	1
	3
	5
	7
	1B
	5A
Stefana Batorego	90

	80A
Szklarska	1 5 8 10 8A
Tadeusza Boya-Żeleńskiego	1 2 3 4 6
Tadeusza Kościuszki	1 2 3 4 5 6 7 10 12 5A
Topolowa	3
Walerego Wróblewskiego	1 2 3 5 6 7 8 9 10 11 12 13 15 16 17 18
Wąska	1 2 3
Wolności	1 2 3 4 5 6 8 3A 3B 5A 5B

- Śródmieście, Rynek, Mały Rynek i tereny przyległe [II A.] oraz Śródmieście, Osiedle Tadeusza Kościuszki i tereny przyległe [II B.]

Śródmieście A.

ulica	numer porządkowy
Adama Mickiewicza	1
	2
	3

Śródmieście B.

ulica	numer porządkowy
Chopina Boczna	2
	4
	6

	4 5 7 9 11 13 15 17 19 21 23 2A 2B 2C 2D 2E 2F 2G	Fryderyka Chopina	1 2 3 5 9 11 13 15 17 19 21 23 25 27 29
Biała	1 3 6 7 8	Grunwaldzka	37 39 41 43 45 47 51 53 55 56 62 65 67 69 71 73 75 92 94 96 98 100 37A 94A
Farna	2 4 6 8 10 12 14 16	Gwarków	1 2 3 4 5 6 7 9 11 13 15 4A 4B
Gabriela Narutowicza	1 3 4 5 6 7 8 10 11 13 14 15 16 17 18 19 20 21 22 23 24 25	Ignacego Krasickiego	1

	27		2
	28		3
	29		4
	30		5
	31		6
	32		7
	33		9
	34		11
	35		13
	36	Izydora	1
	38		2
	40		3
	42		4
	19A		6
	1A	Jana Matejki	3
	6A		4
	7B		5
	8A		7
	8B		9
Grunwaldzka	1		11
	2		13
	3		15
	5		17
	9		19
	10		20
	12		21
	28		22
	30		23
	32		26
	34		28
	36		30
	38		32
	40		24A
	52		24B
	54		24C
	58		24D
	60		24E
	68		24F
	72		24G
	74		24H
	76		2A
	80		2B
	82	Juliana Tuwima	1
	34A		2
	52A		3
	68A		4
	72A		5
	72B		6
	72C		7
	74A		8
	74C		9
	74D		10
	74E		11

	74F
	7A
Henryka Sienkiewicza	1
	3
	4
	6
	7
	8
	10
	11
	12
	13
	15
	2A
	4C
	4D
	6A
	6B
	6C
	7A
	7D
	8A
Juliusza Słowackiego	1
	2
	3
	4
	6
	7
	8
	9
	10
	11
	12
	13
	14
	15
	16
	17
	18
	19
	20
	21
	22
	24
	26
	28
	11A
	15A
	16A
	4A
Krakowska	1
	2
	3

	13
	15
	17
Karola Szymanowskiego	1
	2
	3
	4
	5
	6
	7
	8
	9
	10
	11
	12
	14
	16
	18
	20
Okrężna	1
	2
	3
	4
	5
	6
	7
	8
	9
plac Górników	2
	5
	5A
Rzemieślnicza	7
	15
	16
	25
	15A
	15B
Stefana Dwornickiego	1
	2
Zacisze	2
Zofii Nałkowskiej	2
	4
	6
	8

	4 5B
Krakusa	1 2 4 6 8 1C 1D
Królowej Jadwigi	2 4 12 22 24 26 10A
Krótką	1 2 3 4 5 6 7 8
ks. Stanisława Stojalowskiego	1 4 5 6 7 8 9 10 11 12 13 15 16 17 18 19 21 13A 15A 15B
Ludwika Waryńskiego	1 2 3 5 6 7 8 9

	11
	12
	13
	14
	15
	16
	17
	18
	20
	22
	24
	26
	28
	13A
	20A
	24A
Mikołaja Kopernika	1
	2
	3
	4
	5
	6
	8
	9
	10
	14
	16
	18
	20
	22
	25
	27
	28
	29
	30
	32
	34
	36
	38
	39
	42
	44
	45
	46
	47
	50
	52
	54
	10A
	14A
	3A
Obrońców Poczty Gdańskiej	12
	16

	18 20 24 26 28 30 32 34 36 16A 22A 30A
plac św. Jana	1 3 5 6 7 9 10 11 12 13 14 15 16 17 18 8A
Pocztowa	2 4 5 6 7 8 9 10 11 13 10A 9A
Rynek Główny	1 2 3 4 5 6 8 9 10 11 12 13 14

	15 17 4A 4B 5A 8B 9A 9B 9C
Rynek Mały	1 2 3 5 6 3A
Sądowa	5 7 9 13 15 5A
Sławkowska	1 2 3 4 5 6 7 8 9 10 11 12 13 14 15 16 18 20 22 16A 18A 1A 1B 1C 2A 5A
Sportowa	2
Stefana Żółkiewskiego	1 2 3 4 5

	6 7 8 9 10 11 12 14 16 23 25 14A 16A 25A 5A
św. Barbary	1 3 4 6 7 8 9 10 11 12 13 14 16 18
Urzędnicza	1 2 3 4 6 8 10 11 16 18 8A
Wandy	1 2 4 5 6 7 8 9 10 11 12 13 14

	15
	16
	17
	19
	20
	21
	22
	23
	28
	30
	31
	32
	34
	35
	36
	37
	39
	40
	43
	45
	47
	48
	49
	50
	51
	53
	55
	57
	65
	67
	69
	15A
	3A
	45A
	47A
	9A
Zagłoby	1
	3
	4
	5
	6
	7
	8
	9
	11
	15

3. Rezultat screeningu środowiskowego

W trakcie prac nad programem została przeprowadzona wstępna *ocena naturowa*, tj. zrealizowano, w zakresie odpowiadającym zleconym pracom programowym obowiązek wynikający z art. 6 ust. 3 Dyrektywy Siedliskowej, polegający na poddaniu ocenie skutków wdrożenia każdego planu/programu lub przedsięwzięcia, które mogłyby w istotny sposób oddziaływać na obszary Natura 2000 (a właściwie na wybrane: gatunki i ich siedliska oraz siedliska przyrodnicze).

W granicach miasta Jaworzna znajduje się specjalny obszar ochrony siedlisk - łąki modraszkwate, ustanowiony na podstawie Dyrektywy Siedliskowej Natura 2000 – oznaczony jako PLH 24_28/240042. Obszar ten obejmuje teren o pow. 33ha (z kompleksu o pow. 392,9 ha), położony w północno-wschodniej części miasta – po obu stronach linii Kolejowej Kraków-Katowice, w Ciężkowicach-Górkach. Zasadzają go cenne pod względem przyrodniczym zespoły roślinne, bogate florystycznie i faunistycznie. Łąki są siedliskiem chronionych, zagrożonych i lokalnie rzadkich gatunków roślin naczyniowych. Te zmiennowilgotne łąki są miejscem bytowania dwóch gatunków modraszków *Maculinea nausithous* i *Maculinea teleius*. Poza tymi dwoma gatunkami, stwierdzono jeszcze 15 innych gatunków motyli. *Modraszek eumedon* i *Przeplatka diamina* to gatunki zamieszczone na tzw. *Czerwonej liście* zwierząt ginących i zagrożonych w Polsce (kategoria VU), a na terenie omawianej ostoi w Jaworznie stwierdzono pojedyncze osobniki obu gatunków¹². Uznano, że szkodliwy wpływ na tę ostoję mogą mieć szczególnie: gospodarka rolna i leśna, a zwłaszcza intensywne metody uprawy oraz powszechne stosowanie insektycydów, postępująca urbanizacja i rozwój infrastruktury komunikacyjnej, zmiana stosunków wodnych, zubożenie składu gatunkowego i fragmentacja zbiorowisk roślinnych, niekorzystne kierunki przebiegu sukcesji roślinności. Natomiast obecnie najważniejsze zagrożenia dla ostoi, to: niewłaściwe użytkowanie łąk oraz zaniechanie użytkowania, melioracje łąk (zmiana stosunków wodnych), postępująca urbanizacja, sukcesja roślinności¹³.

Omawiany obszar łąk modraszkwatych znajduje się poza obszarem rewitalizacji, tj. poza terytorium interwencji tego programu, w odległości (około 1,5 -2,0 km), która co prawda teoretycznie nie wyklucza oddziaływania na siedlisko ze strony projektów rewitalizacyjnych czy przedsięwzięć rewitalizacyjnych planowanych w obszarze I LPR – Szczakowej-Pieczyskach, ale z uwagi na ich skalę i charakter (bowiem nie przewiduje się działań, o których mowa w poprzednim akapicie – o czym, również, poniżej), co praktycznie wyklucza z ich istotny szkodliwy wpływ lub istotne zwiększenie obecnie występujących zagrożeń. Przeprowadzona wstępna ocena skutków wdrożenia LPR m. Jaworzna na analizowany obszar PLH 24_28/240042 prowadzi do wniosku, że jego wdrożenie raczej nie zwiększy zagrożeń ani nie wywoła szkodliwego wpływu na to siedlisko – nie będzie istotnie oddziaływać na obszar Natura 2000 (ocena wstępna powinna zostać zweryfikowana w procesie SOOS, w porozumieniu z RDOŚ w Katowicach).

Po skonstruowaniu układu projektów finalnej wersji LPR m. Jaworzna przeprowadzono wstępną analizę wszystkich projektów i przedsięwzięć rewitalizacyjnych pod kątem ich ewentualnego wpływu na środowisko naturalne, czyli tzw. screening środowiskowy, o czym mówi *Ustawa z dnia 3 października 2008 r. o udostępnianiu informacji środowisku i jego ochronie, udziale społeczeństwa w ochronie środowiska oraz o ocenach oddziaływania na środowisko* (Dz. U. Nr 199, poz. 1227, z późn. zm.).

¹²Na podstawie opisu tego obszaru, zamieszczonego w Katalogu Obszarów Natura 2000 oraz standardowego formularza danych obszaru Natura 2000 [natura2000.gdos.gov.pl/datafiles/download/PLH240042/sdf]

¹³ Informacje podane w Katalogu Obszarów Natura 2000.

W pierwszym rzędzie przeanalizowano, czy którykolwiek z projektów bądź przedsięwzięć można zakwalifikować do przedsięwzięć mogących znacząco oddziaływać na środowisko, które zostały wymienione w rozporządzeniu Rady Ministrów z dnia 9 listopada 2010 r. w sprawie przedsięwzięć mogących znacząco oddziaływać na środowisko (Dz. U. Nr 213, poz. 1397). Ustalenie to jest podstawą do ukierunkowania procedury strategicznej oceny oddziaływania na środowisko dla planów lub programów, zawierających takie przedsięwzięcia, o czym mówią przepisy art. 46 i 47 przywołanej wcześniej ustawy z dnia 3 października 2008r.

Rezultat wstępnej analizy pozwala na sformułowanie wniosku, że wśród projektów rewitalizacyjnych nie znajdują się przedsięwzięcia, które mogą zawsze znacząco oddziaływać na środowisko (wg par. 2 w/w rozporządzenia), ani przedsięwzięcia, które potencjalnie mogą znacząco oddziaływać na środowisko (wg par. 3 w/w rozporządzenia). Natomiast potencjalne oddziaływanie przewidzianych w LPR projektów rewitalizacyjnych – ich ewentualny wpływ na środowisko jest (w większości projektów materialno-technicznych i gospodarczych) oczywisty, choć przy tym niewielki i korzystny (zmniejszanie emisji: CO², hałasu; ograniczanie energochłonności itp.). Na tej podstawie można przyjąć, że LPR m. Jaworzna nie przewiduje realizacji projektów rewitalizacyjnych o takim charakterze i zakresie, który uzasadniałby zastosowanie przepisów art. 46 albo art.47 powołanej wcześniej ustawy, co skutkowałoby przeprowadzeniem pełnej procedury Strategicznej Oceny Oddziaływania na Środowisko (SOOS) tego programu, i na podstawie specjalnego opracowania: *Prognozy Oddziaływania LPR m. Jaworzna na środowisko*.

Obszar rewitalizacji (tj. terytorium interwencji LPR m. Jaworzna) jest wyraźnie oddalony od łąk modraszkwatych (PLH 24_28), co minimalizuje potencjalny wpływ wywoływanych nim zmian na wegetację gatunków chronionych zasiedlających ten obszar, to można rekomendować uproszczoną formę przeprowadzenia SOOS.

4. Bibliografia i inne źródła informacji

ŹRÓDŁA:

Badania Opinii Mieszkańców Jaworzna. Raport 2014 i 2016.

http://www.um.jaworzno.pl/pl/nasze_miasto/badania_opinii_mieszkancow

Lokalny Program Rewitalizacji Miasta Jaworzna do 2013 r.

[<http://bip.jaworzno.pl/Article/get/id,24214.html>]

Lokalny Program Rewitalizacji Miasta Jaworzna do 2013 r. Podsumowanie programu wg stanu na dzień 31 grudnia 2013 r.- Raport.

Miejscowy Plan Zagospodarowania Przestrzennego Centrum

[<http://bip.jaworzno.pl/Article/get/id,22043.html>]

Miejscowy Plan Zagospodarowania Przestrzennego Pieczyska-Cementownia

[<http://bip.jaworzno.pl/Article/get/id,22034.html>]

Miejscowy plan zagospodarowania przestrzennego fragmentu obszaru pod nazwą Park Północny objętego programem rewitalizacji i rozwoju zdegradowanych obszarów przemysłowych miasta Jaworzna - obszar Pieczyska i Sosina

[<http://bip.jaworzno.pl/Article/get/id,22060.html>]

Miejscowy Plan Zagospodarowania Przestrzennego dla dzielnicy Szczakowa

Miejscowy plan zagospodarowania przestrzennego dla obszarów strategicznych oraz restrukturyzacji i przebudowy przemysłu w dzielnicy Śródmieście i Centrum

[<http://bip.jaworzno.pl/Article/get/id,22069.html>]

Ocena sytuacji społeczno-ekonomicznej miast Jaworzna. Raport 1. Diagnoza sytuacji społeczno-demograficznej w Jaworznie wraz z prognozą zmian, Opracowanie Biura Rozwoju Regionu Sp. z o.o. w Katowicach, na zamówienie Urzędu Miejskiego w Jaworznie, wydział Urbanistyki i Architektury,

Ocena sytuacji społeczno-ekonomicznej miast Jaworzna. Raport 2. Negatywne zjawiska społeczne. Obszary Kryzysowe w Jaworznie Opracowanie Biura Rozwoju Regionu Sp. z o.o. w Katowicach, na zamówienie Urzędu Miejskiego w Jaworznie, wydział Urbanistyki i Architektury,

Ocena sytuacji społeczno-ekonomicznej miast Jaworzna. Raport 3. Warunki życia w Jaworznie – stan i tendencje na tle województwa i wybranych miast, Opracowanie Biura Rozwoju Regionu Sp. z o.o. w Katowicach, na zamówienie Urzędu Miejskiego w Jaworznie, wydział Urbanistyki i Architektury,

Ocena sytuacji społeczno-ekonomicznej miast Jaworzna. Raport 4. Stan i możliwości rozwoju struktury osadniczej Opracowanie Biura Rozwoju Regionu Sp. z o. .o. w Katowicach, na zamówienie Urzędu Miejskiego w Jaworznie, wydział Urbanistyki i Architektury,

Ocena sytuacji społeczno-ekonomicznej miast Jaworzna. Raport 4. Stan i możliwości rozwoju struktury osadniczej (Załączniki mapowe) Opracowanie Biura Rozwoju Regionu Sp. z o..o. w Katowicach, na zamówienie Urzędu Miejskiego w Jaworznie, wydział Urbanistyki i Architektury,

Ocena sytuacji społeczno-ekonomicznej miast Jaworzna. Raport 5. Ocena stanu i dostępu do usług społecznych w Jaworznie, Opracowanie Biura Rozwoju Regionu Sp. z o..o. w Katowicach, na zamówienie Urzędu Miejskiego w Jaworznie, wydział Urbanistyki i Architektury,

Ocena sytuacji społeczno-ekonomicznej miast Jaworzna. Raport 6. Ocena lokalnego rynku pracy w Jaworznie, Opracowanie Biura Rozwoju Regionu Sp. z o.o. w Katowicach, na zamówienie Urzędu Miejskiego w Jaworznie, wydział Urbanistyki i Architektury,

Ocena sytuacji społeczno-ekonomicznej miast Jaworzna. Raport 7. Struktura gospodarki miasta a perspektywy przekształceń struktury przestrzennej, Opracowanie Biura Rozwoju Regionu Sp. z o.o. w Katowicach, na zamówienie Urzędu Miejskiego w Jaworznie, wydział Urbanistyki i Architektury,

Ocena sytuacji społeczno-ekonomicznej miast Jaworzna. Raport 8. Analiza konfliktów funkcjonalno-przestrzennych, Opracowanie Biura Rozwoju Regionu Sp. z o.o. w Katowicach, na zamówienie Urzędu Miejskiego w Jaworznie, wydział Urbanistyki i Architektury,

Ocena sytuacji społeczno-ekonomicznej miast Jaworzna. Raport 9. Synteza. Wnioski i rekomendacje do polityki przestrzennej miasta Jaworzna. Opracowanie Biura Rozwoju Regionu Sp. z o.o. w Katowicach, na zamówienie Urzędu Miejskiego w Jaworznie, wydział Urbanistyki i Architektury.

Plan Gospodarki Niskoemisyjnej dla Gminy Jaworzno

Plan Mobilności Miejskiej

Plan Zrównoważonego Rozwoju Publicznego Transportu Zbiorowego

Program Pomocy Osobom Zagrożonym Eksmisją

[<http://mops.jaworzno.pl/pobierz/UchwalaProgramAntyeksmisyjny.pdf>]

Program Ochrony Środowiska dla miasta Jaworzna 2004-2015

Program Ochrony Środowiska dla miasta Jaworzna 2016-2019

Społeczny Konceptyjny Projekt Rewitalizacji Parku Podłęże, wykonany jako efekt procesu konsultacji społecznych w okresie od marca do czerwca 2014r.

Sprawozdanie z realizacji Strategii Mieszkalnictwa za rok 2013

Sprawozdanie z realizacji Strategii Mieszkalnictwa za rok 2014

Strategia Mieszkalnictwa Gminy Miasta Jaworzna na lata 2013 – 2022

[<http://bip.jaworzno.pl/Article/get/id,23267.html>]

Strategia Rozwiązywania Problemów Społecznych w Jaworznie na lata 2006-2020

[http://mops.jaworzno.pl/pobierz/Str_mops.pdf]

Strategia Rozwoju Subregionu Centralnego ZIT

[<http://www.subregioncentralny.pl/>]


Strategia Rozwoju Województwa Śląskiego Śląskie 2020+

[http://www.slaskie.pl/strona_n.php?jezyk=pl&grupa=3&dzi=1334141717&id_menu=566]

Strategia Zrównoważonego i Zintegrowanego Rozwoju Jaworzna, na lata 2001-2020

Studium Uwarunkowań i Kierunków Zagospodarowania Przestrzennego m. Jaworzna (uchwała Nr IV/17/2015 Rady Miejskiej w Jaworznie z dnia 29 stycznia 2015 r.).

[<http://www.bip.jaworzno.pl/Article/id,18690.html>]



OPRACOWANIE PROGRAMU: DAGMARA MLICZYŃSKA HAJDA

**Opracowanie pogłębionej diagnozy miasta wraz z delimitacją obszarów dr Piotr Gibas przy współpracy
Wydziału Rozwoju i Polityki Gospodarczej Urzędu Miejskiego w Jaworznie**

Przewodniczący Rady Miejskiej w Jaworznie
Wiesław Więckowski